



Las Ciudades tienen una
responsabilidad básica de
contribuir a la
SOSTENIBILIDAD del
planeta.



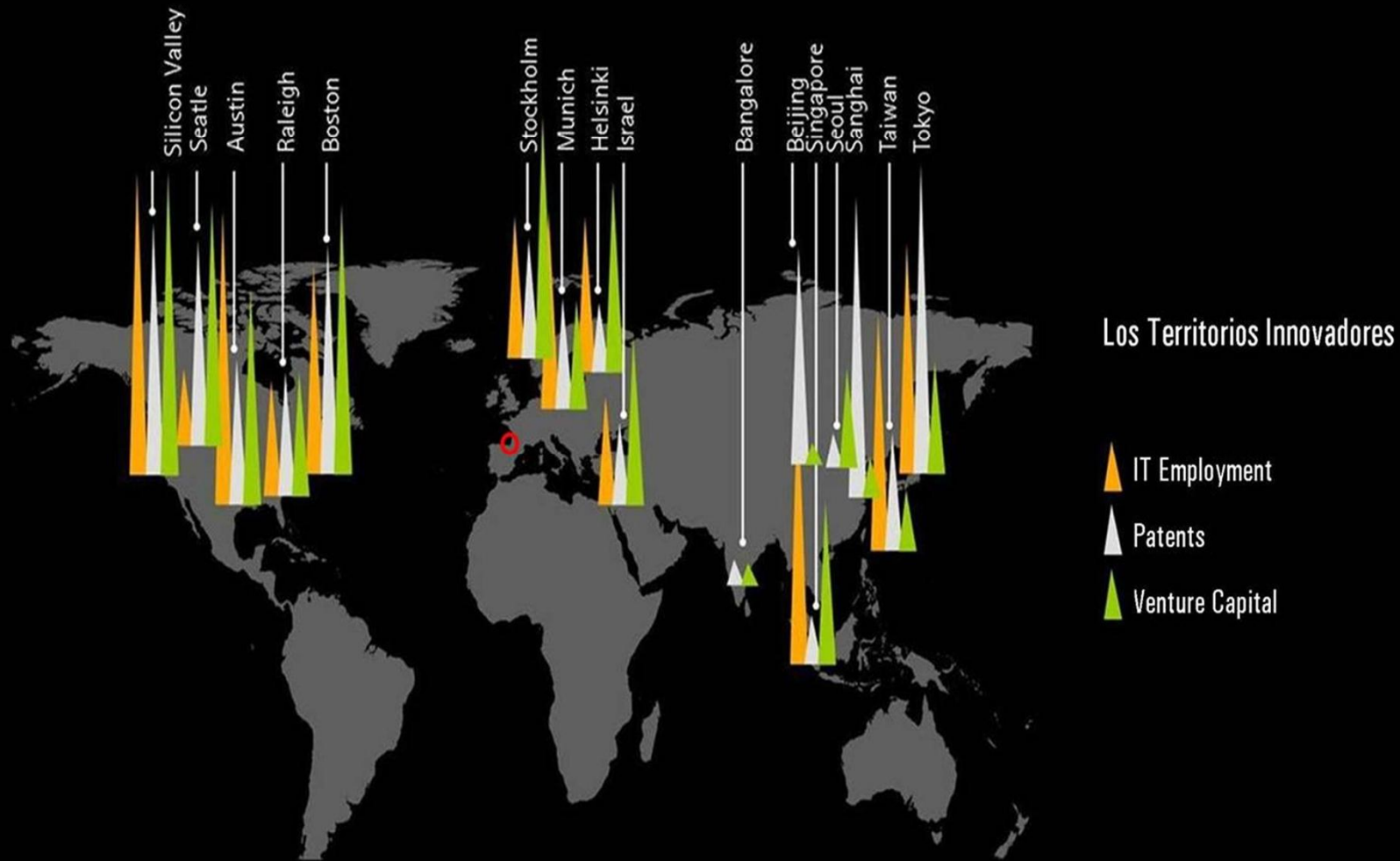
Las Ciudades no son
el problema, son parte
de la solución para
los retos del siglo 21.

CAMBIO CLIMATICO



NUEVA ESCALA de las CIUDADES
en el nuevo orden económico internacional.



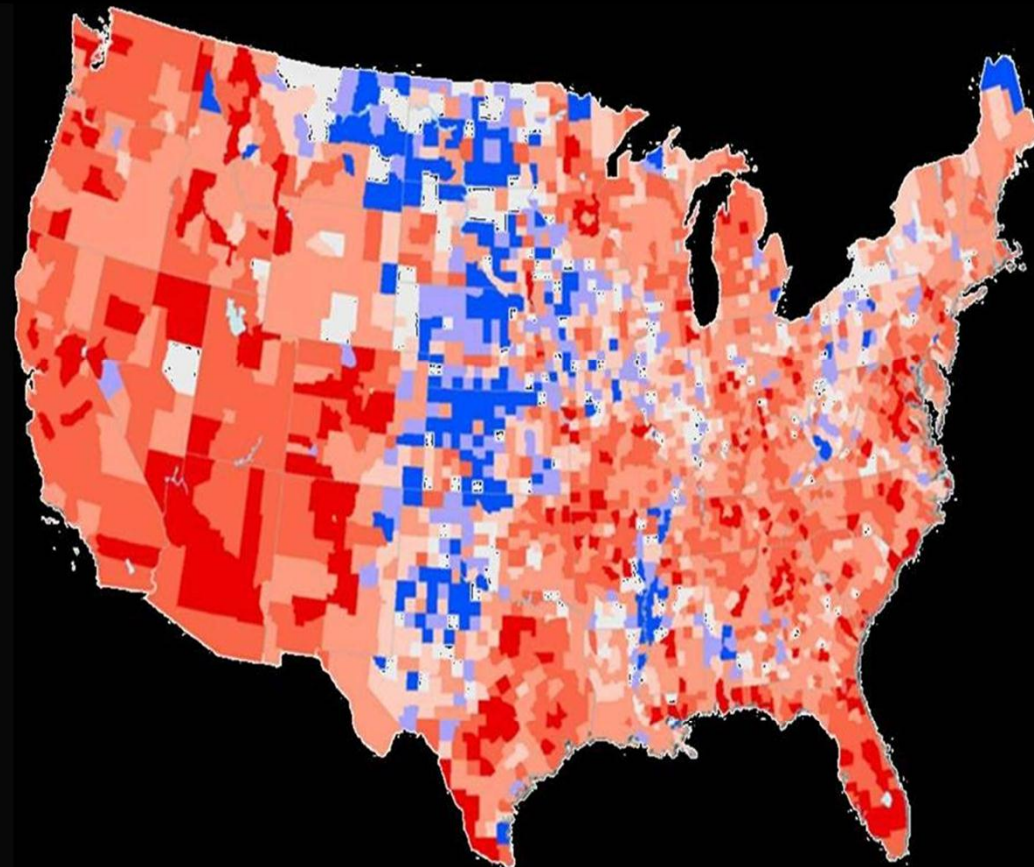


Las Ciudades como Ecosistemas de Innovación

AMERICA 2050

SUPERCITIES

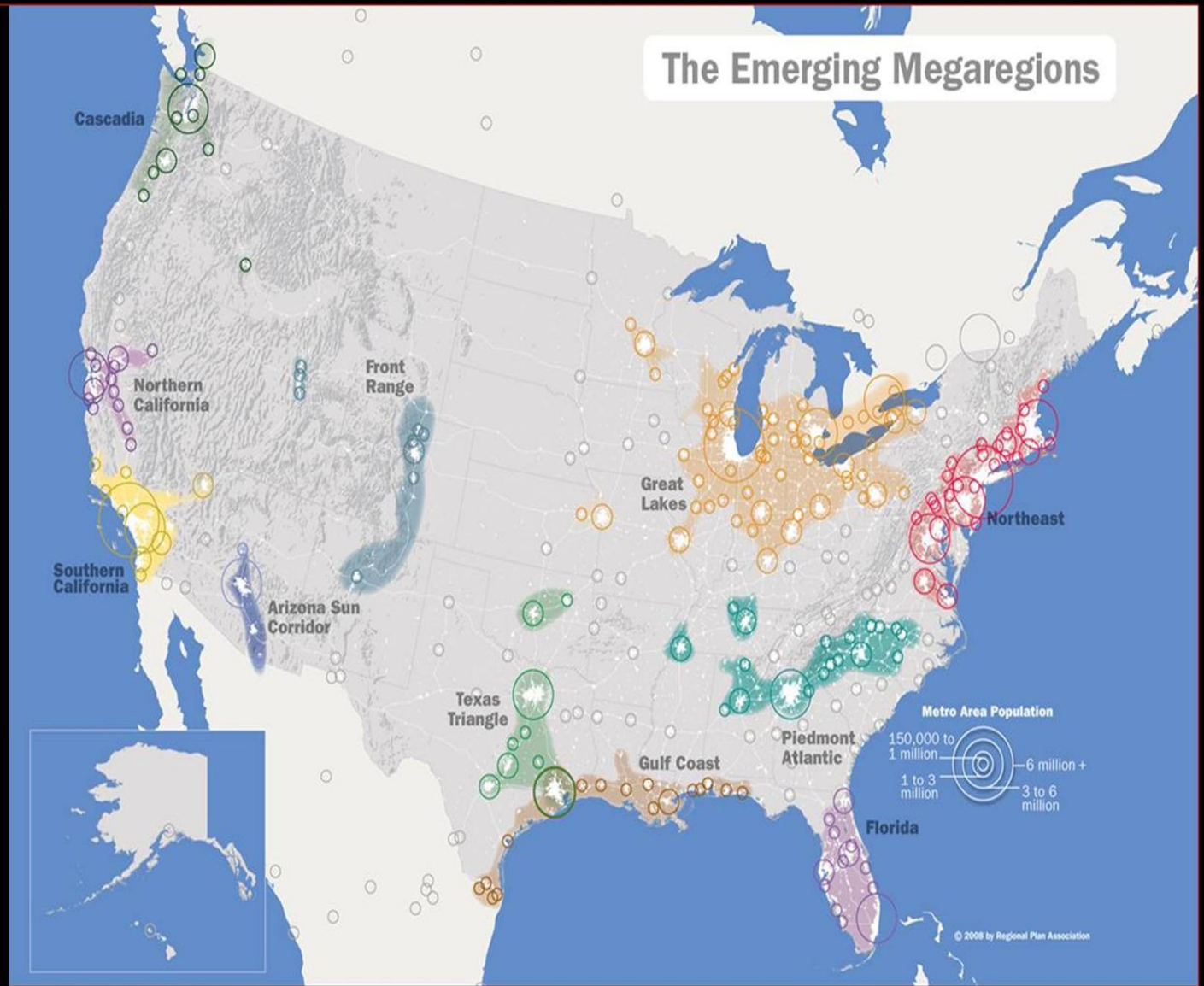
Population growth in USA (2000-2050)



AMERICA 2050

SUPERCITIES

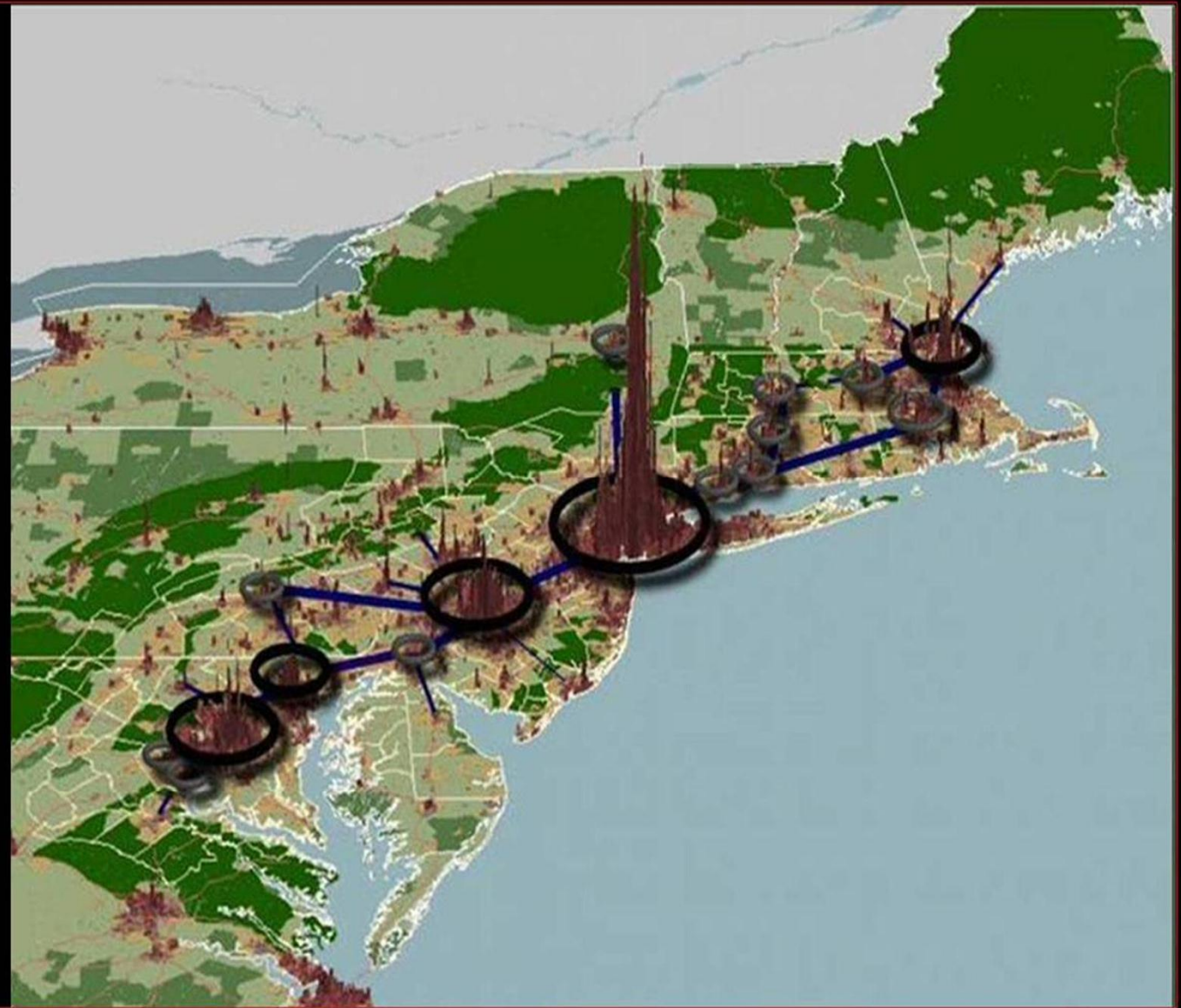
Population growth in USA (2000-2050)



AMERICA 2050


SUPERCITIES

NorthEast Atlantic MegaRegion

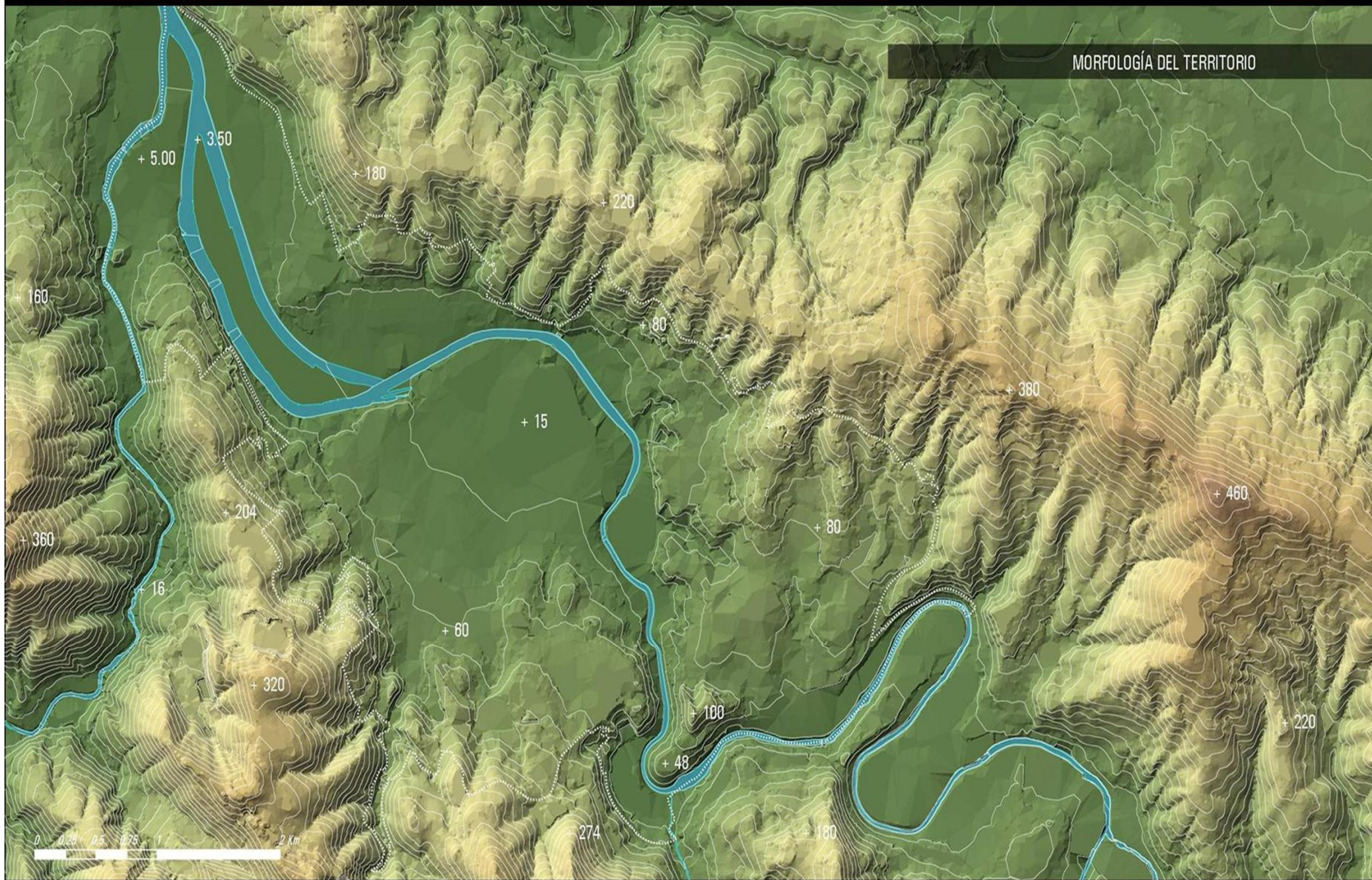


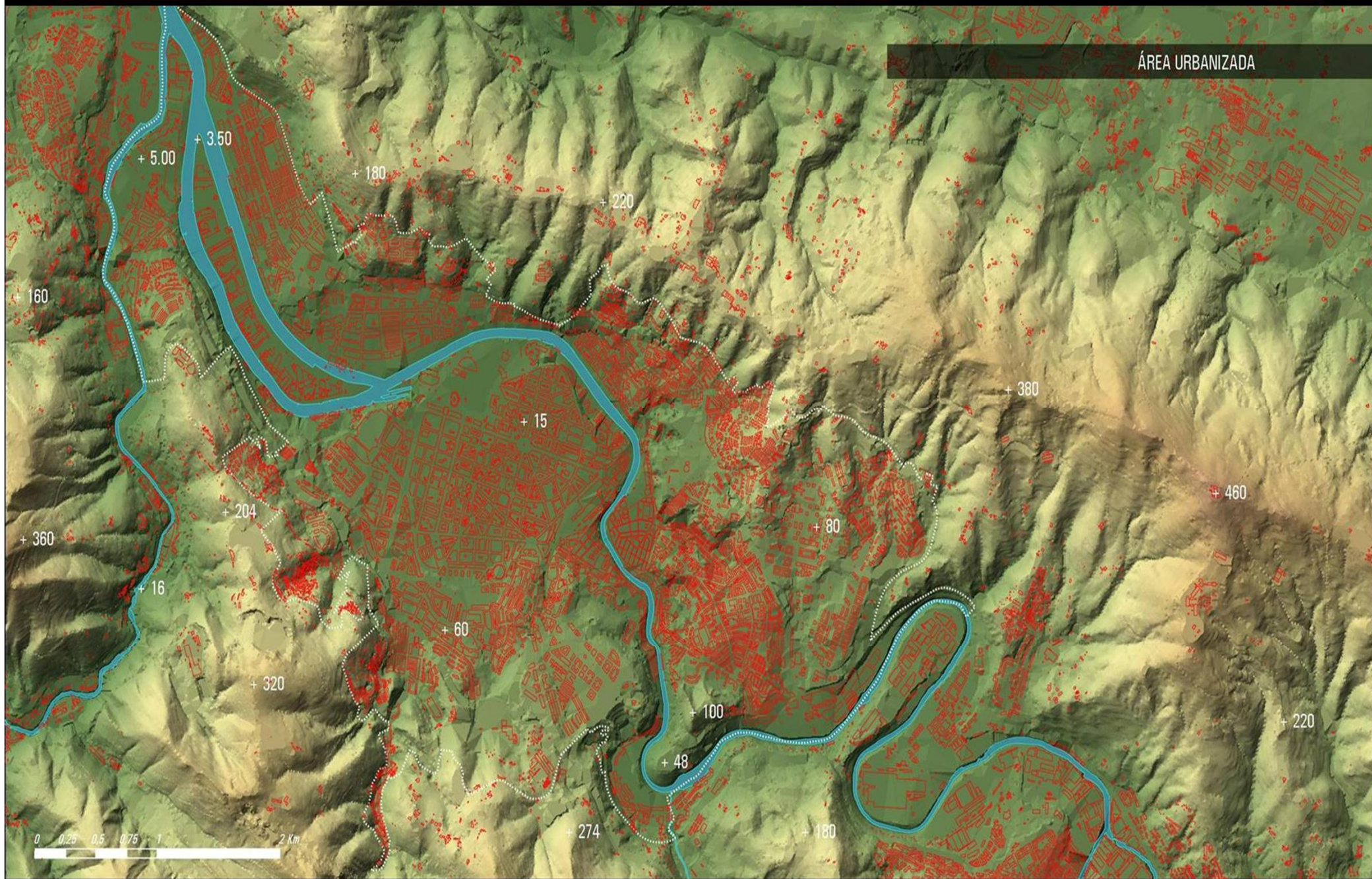
EUROPEAN DIAGONAL





MORFOLOGÍA DEL TERRITORIO

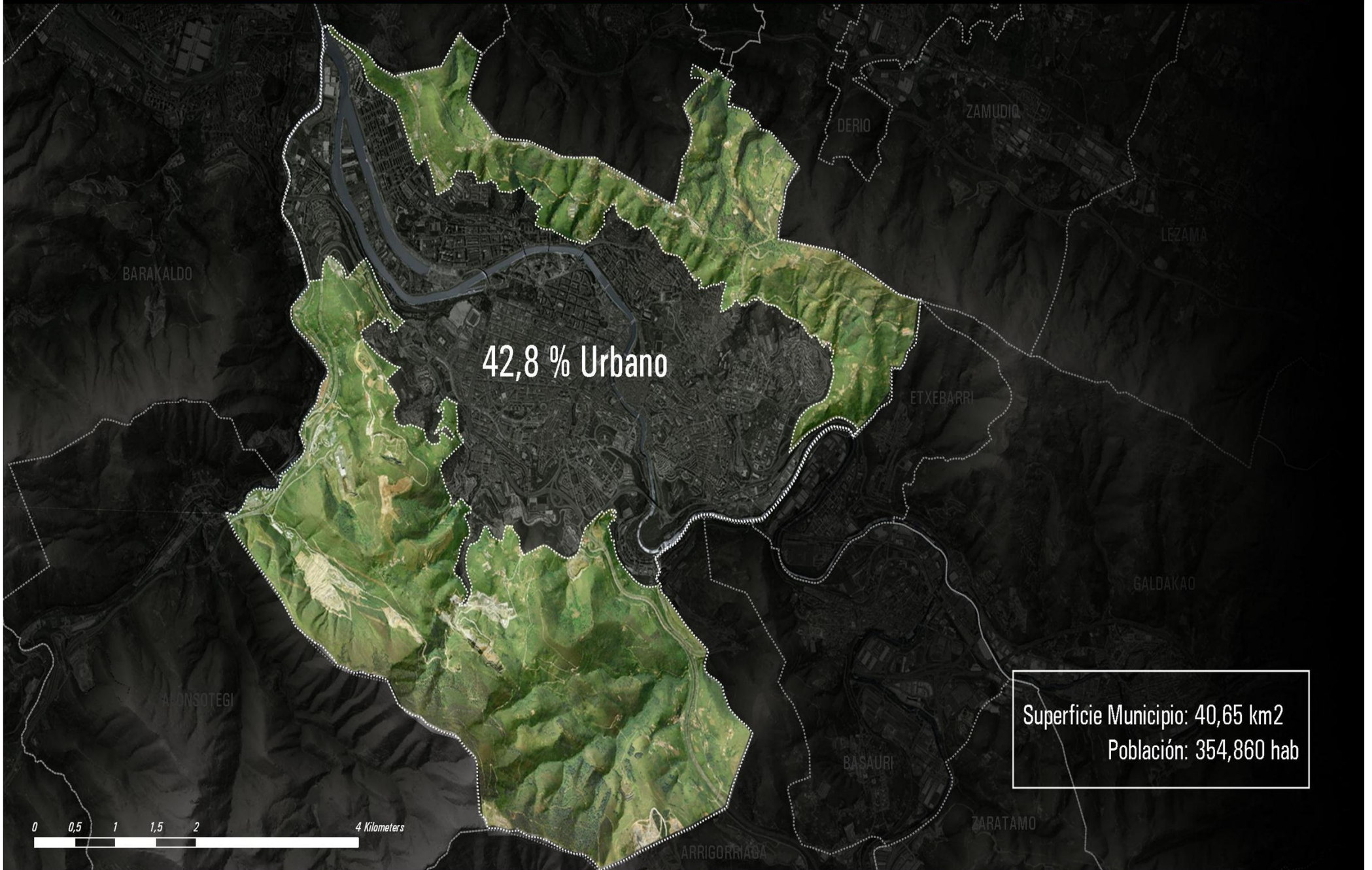


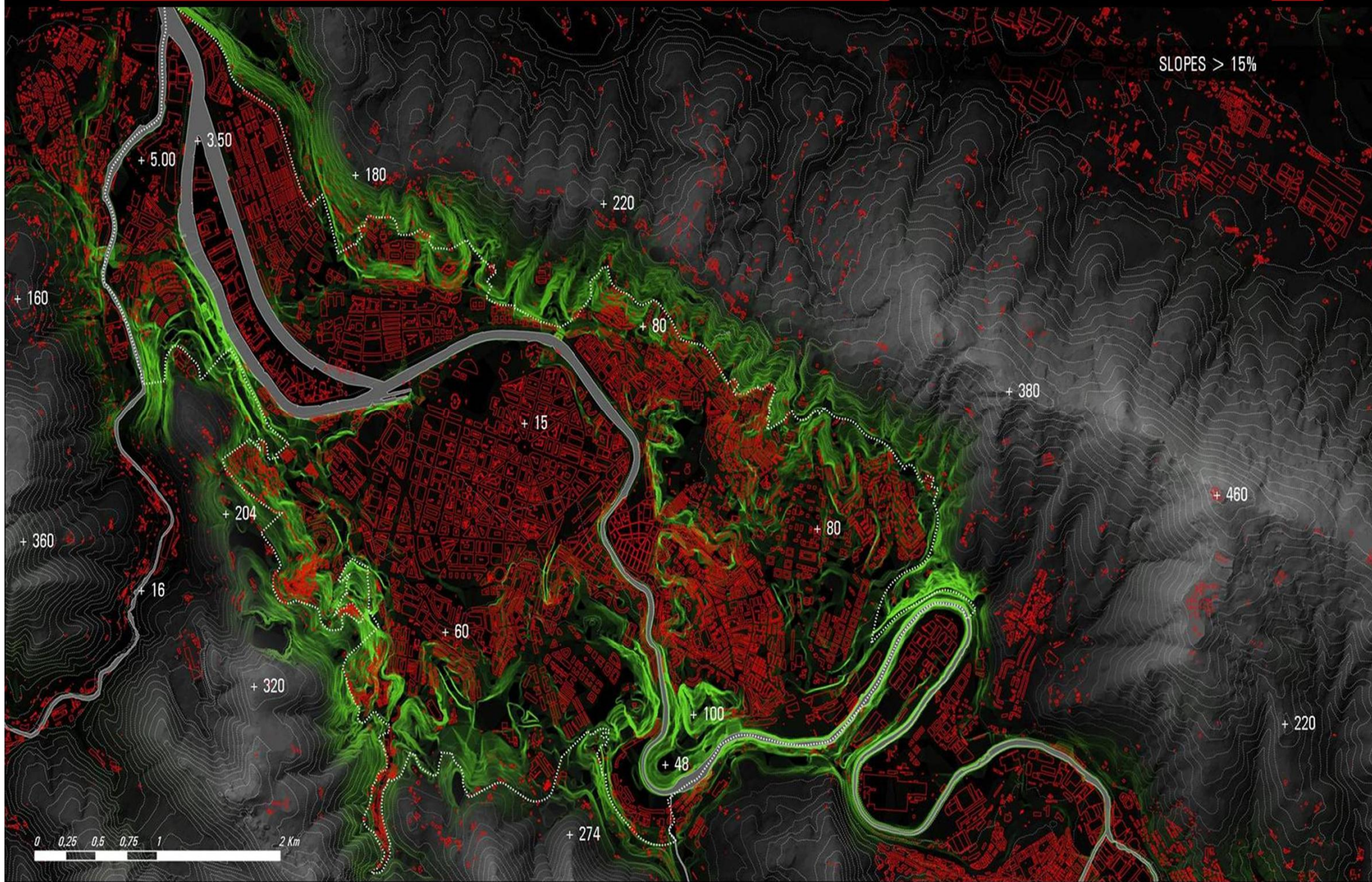


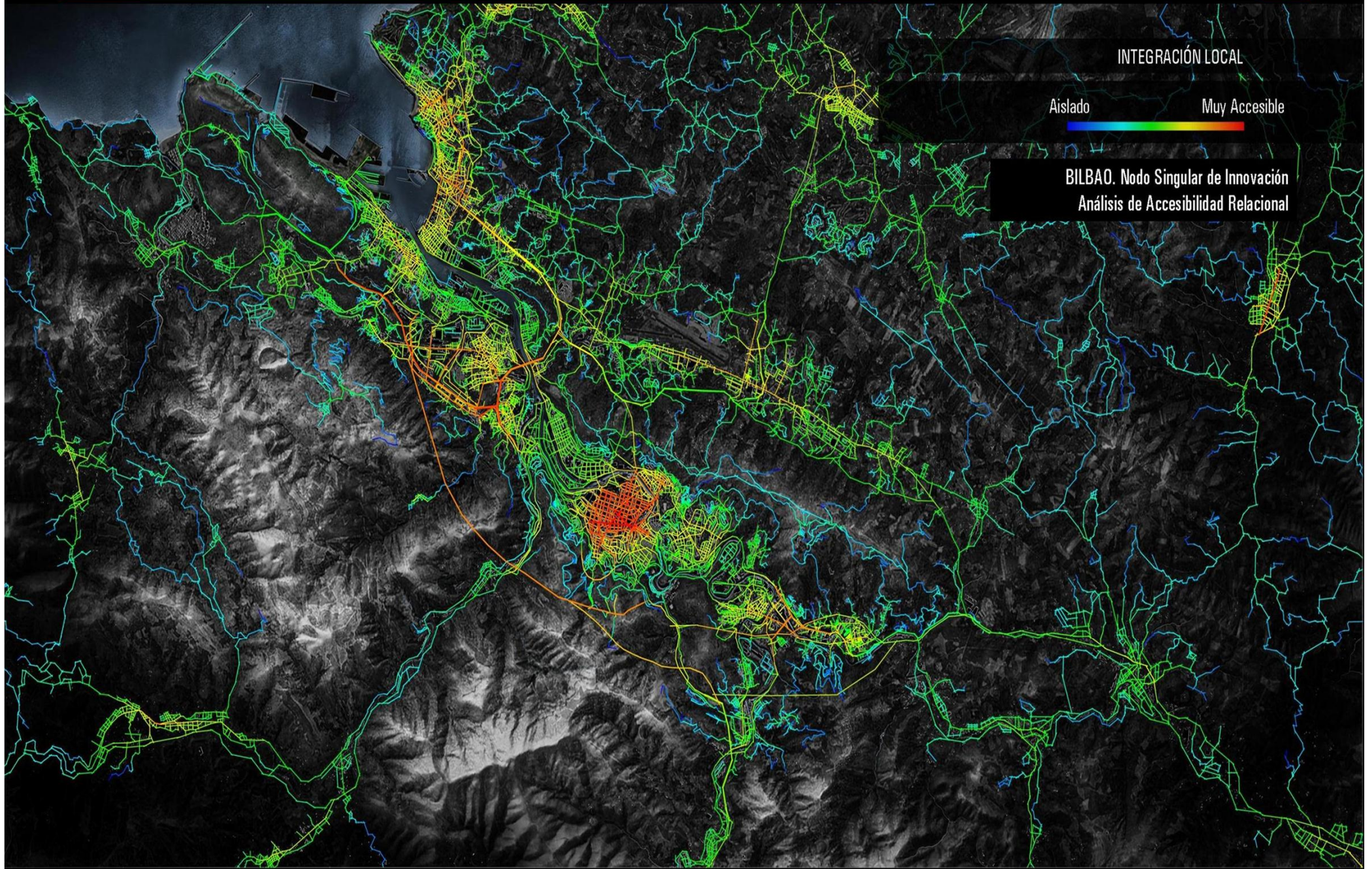
42,8 % Urbano

Superficie Municipio: 40,65 km²
Población: 354,860 hab

0 0,5 1 1,5 2 4 Kilometers

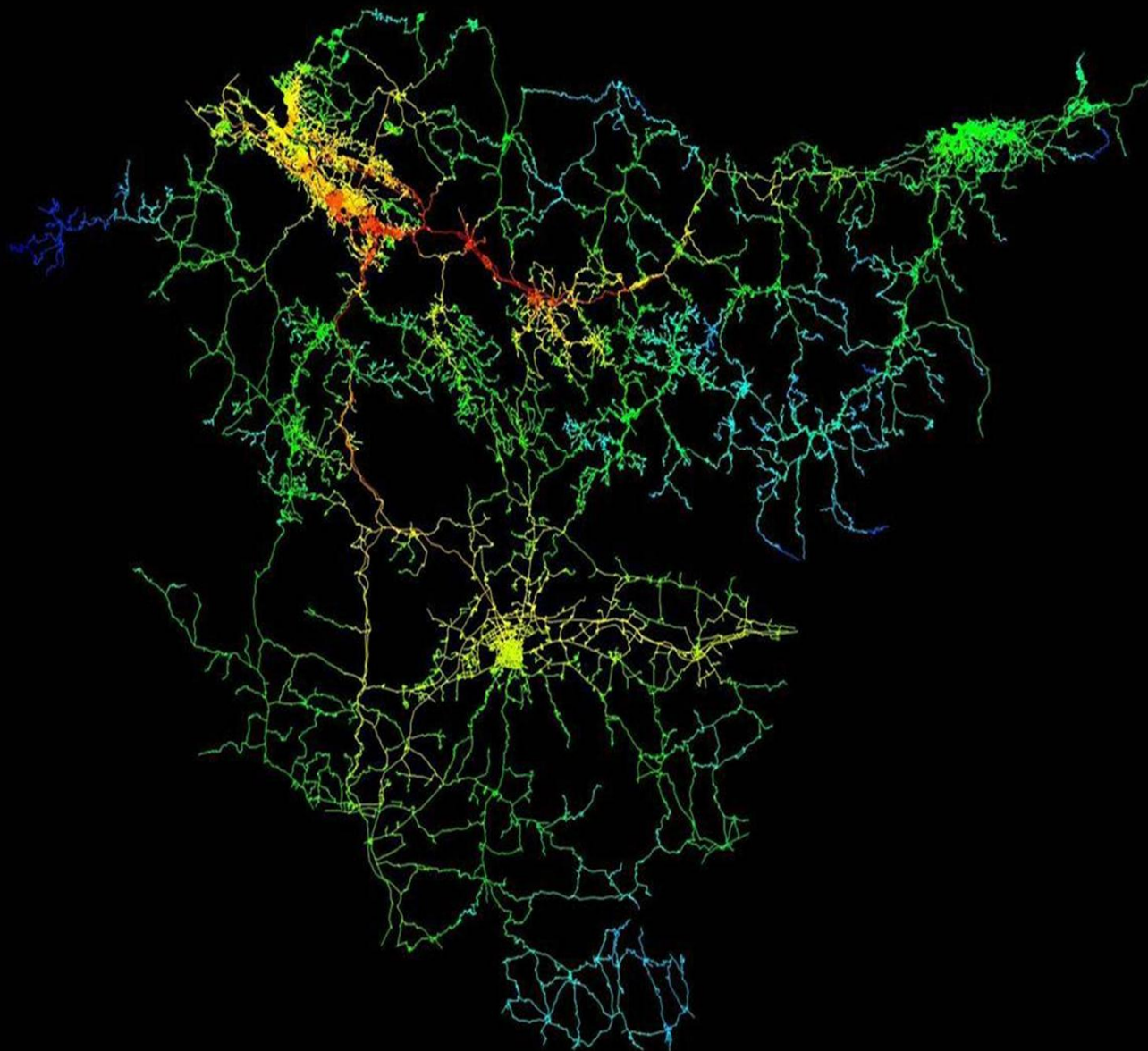






Interconectando las Capitales Vascas

Análisis de Accesibilidad Relacional



Muy accesible

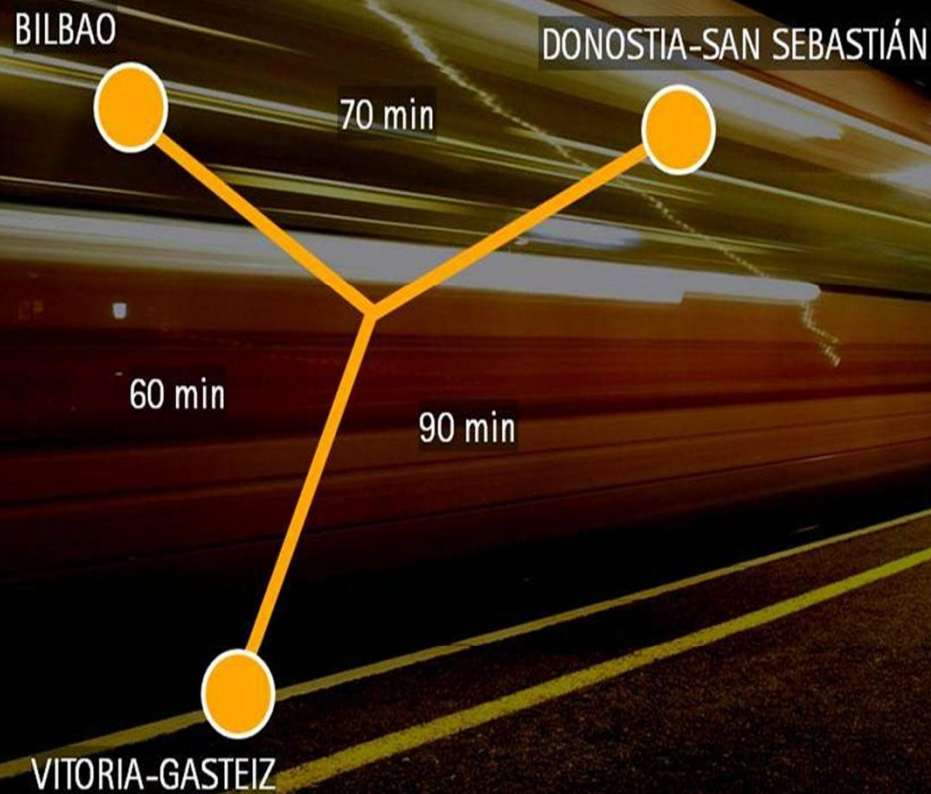
Aislado

Fuente: Elaboración propia

Interconectando las Capitales Vascas

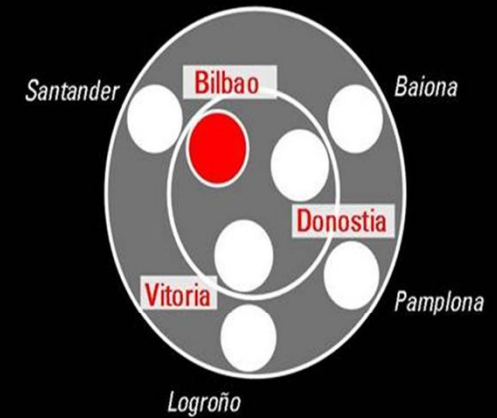
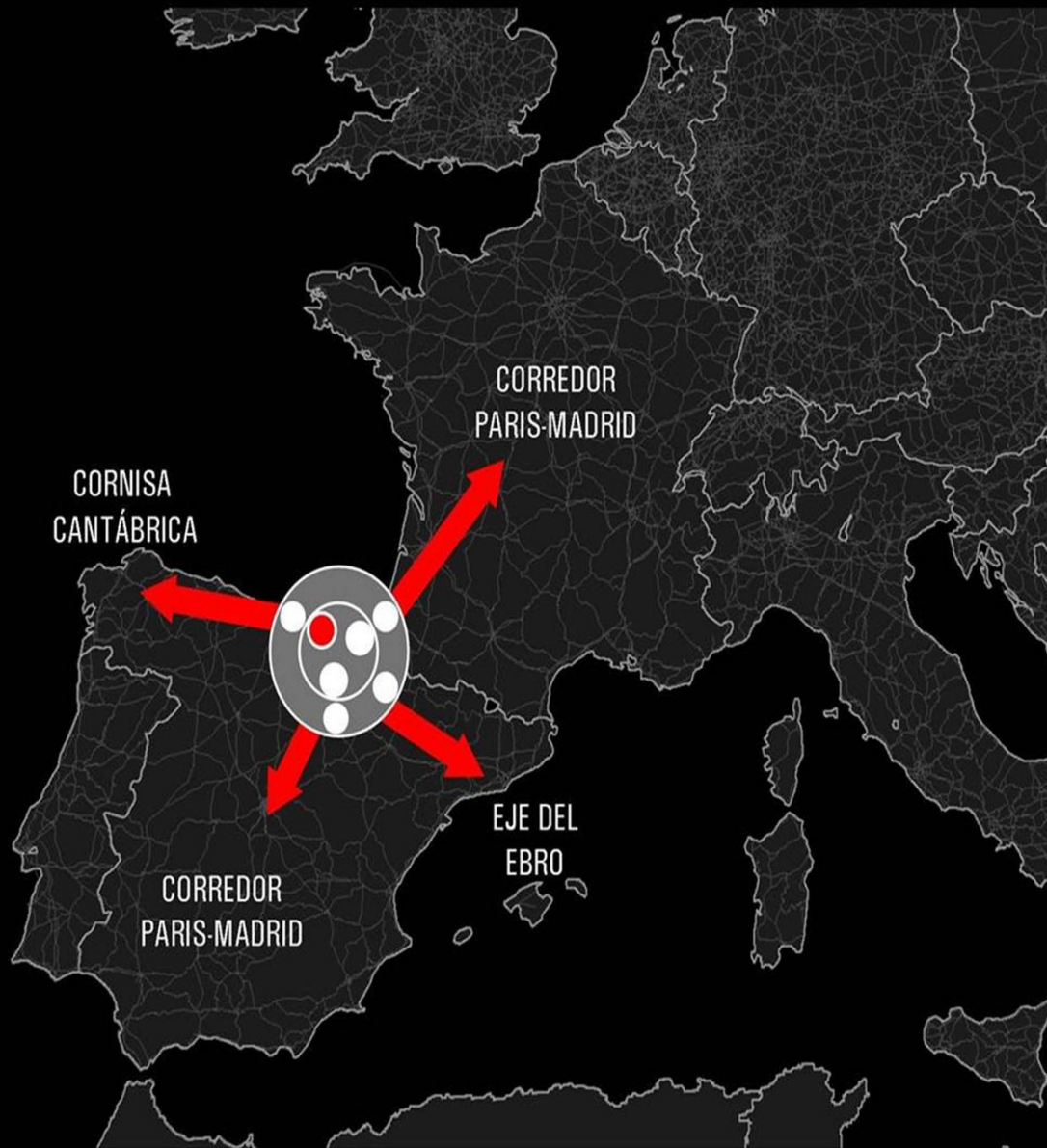
Tiempos de viaje entre las capitales (Comparación entre situación actual en autobús y con TAV en servicio)

Tiempos de viaje en autobús



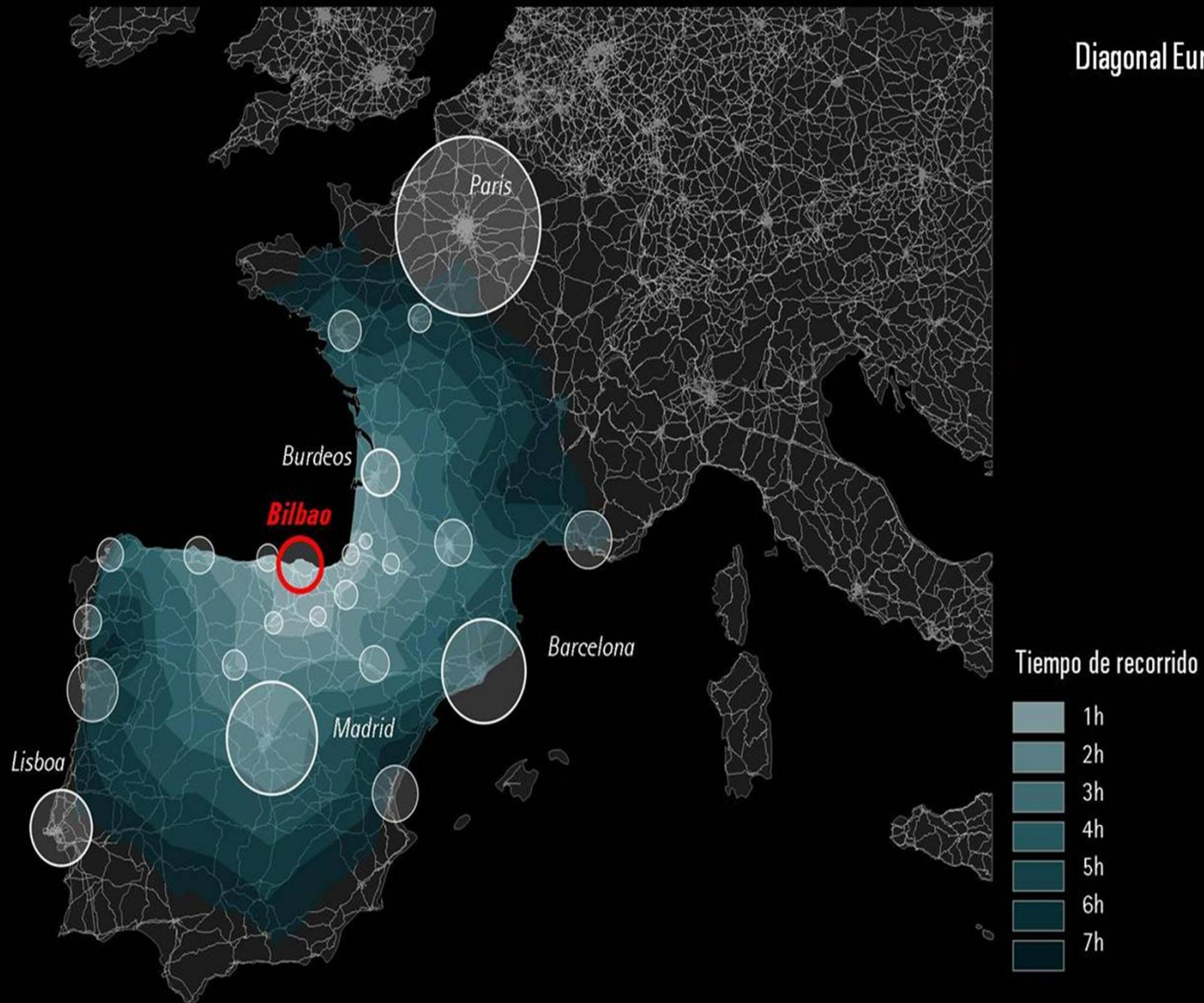
Tiempos de viaje en TAV



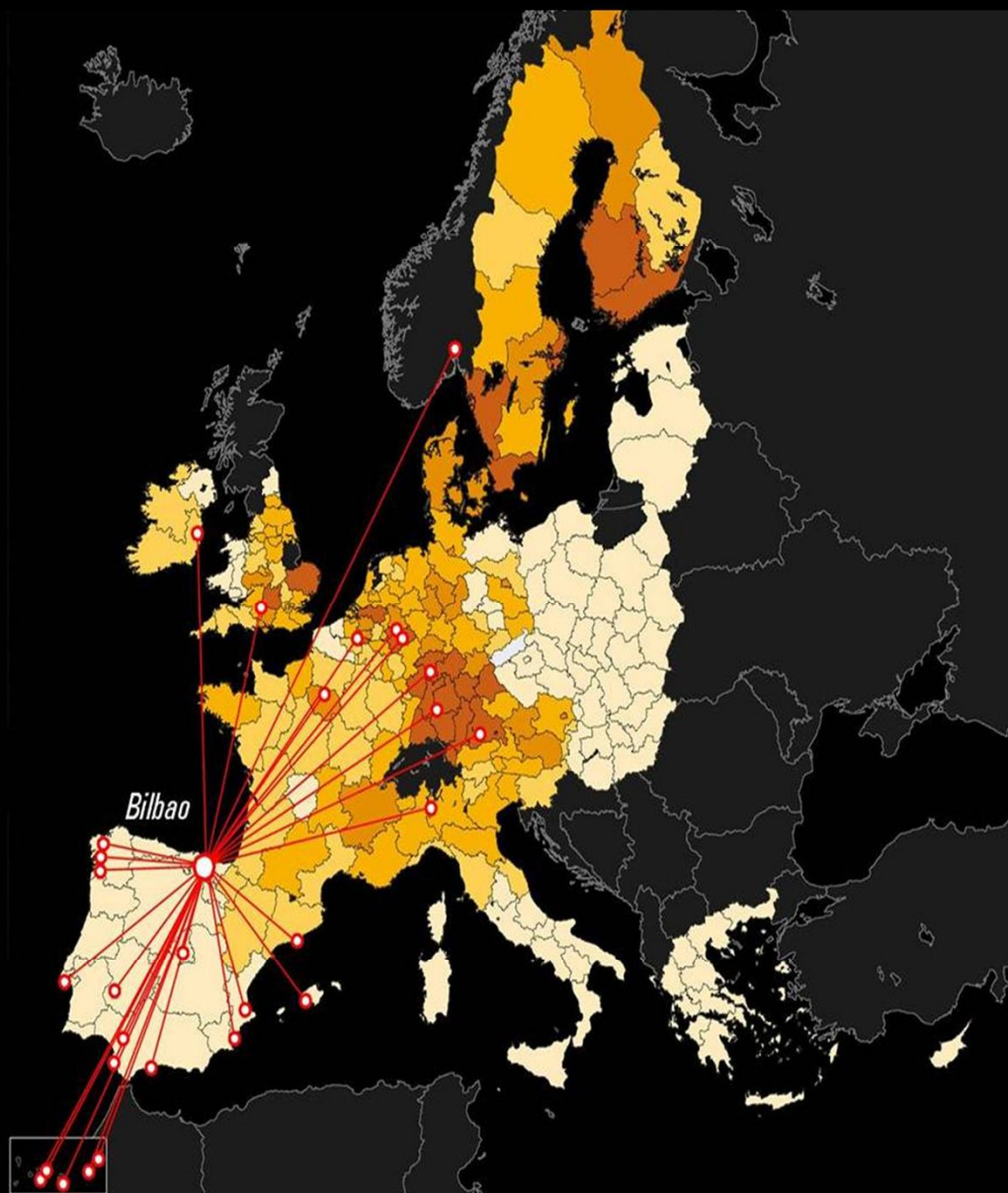


Vocación global e inserción regional

La Gran Rótula

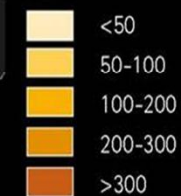


Fuente: Ministerio de Fomento



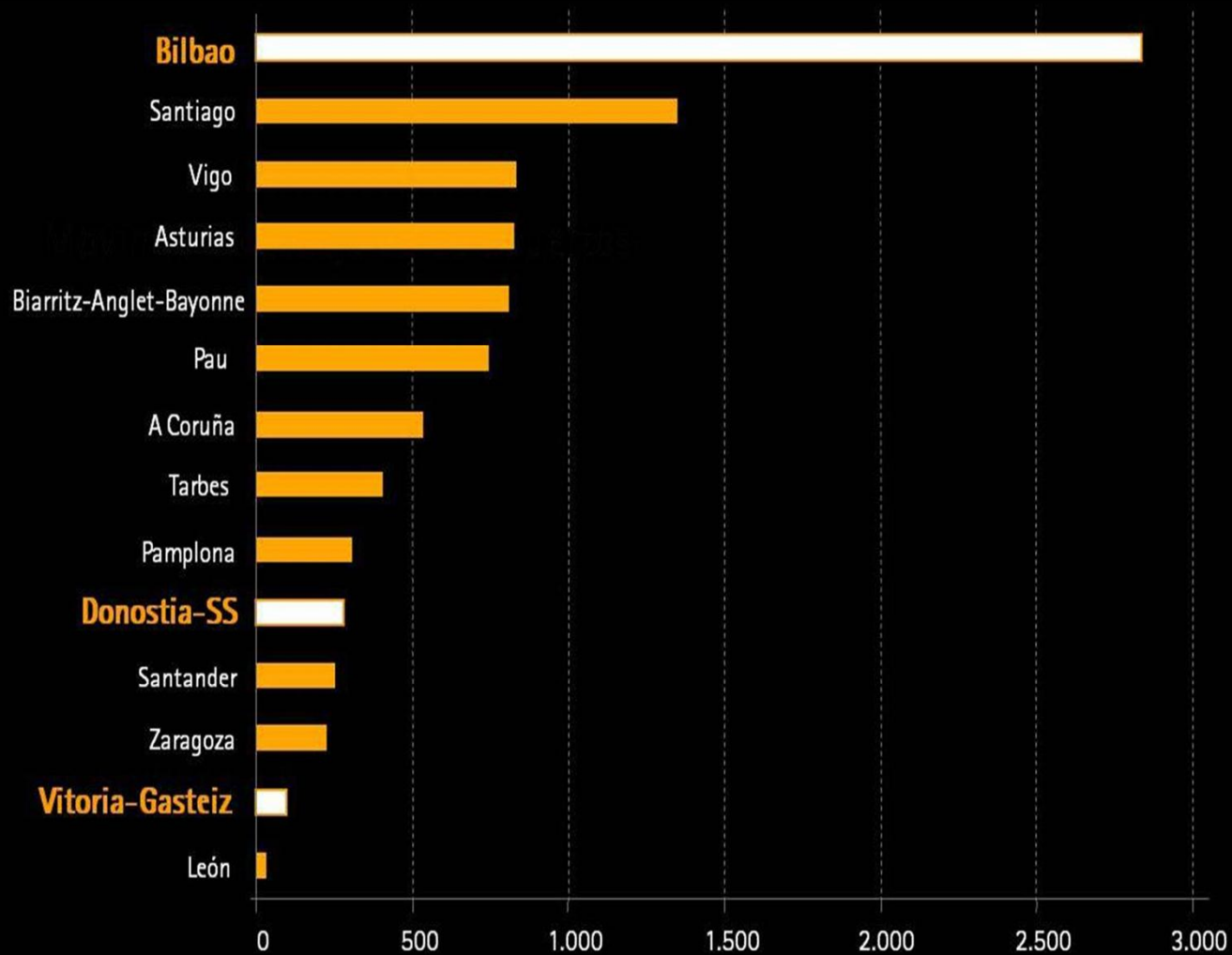
Conexiones aéreas con centros de I+D

Nº de patentes por millón de habitantes



Fuente: EUROSTAT

Conexiones Aéreas



Pasajeros de los aeropuertos de la zona Norte Peninsular y el sur de Francia (Miles)

Bilbao. Diagnóstico Estratégico y Opciones de Futuro

Un Mundo de Ciudades

Regiones Europeas
Nueva Visión



Oportunidades de articulación regional
Protagonismo Europeo

¿Cuál es la **Escala de Bilbao** en el Nuevo Orden Económico Internacional?

Presidente: Excmo. Sr. Don Iñaki Azkuna Urreta

Vicepresidente: Don Pedro Luis Uriarte Santamarina

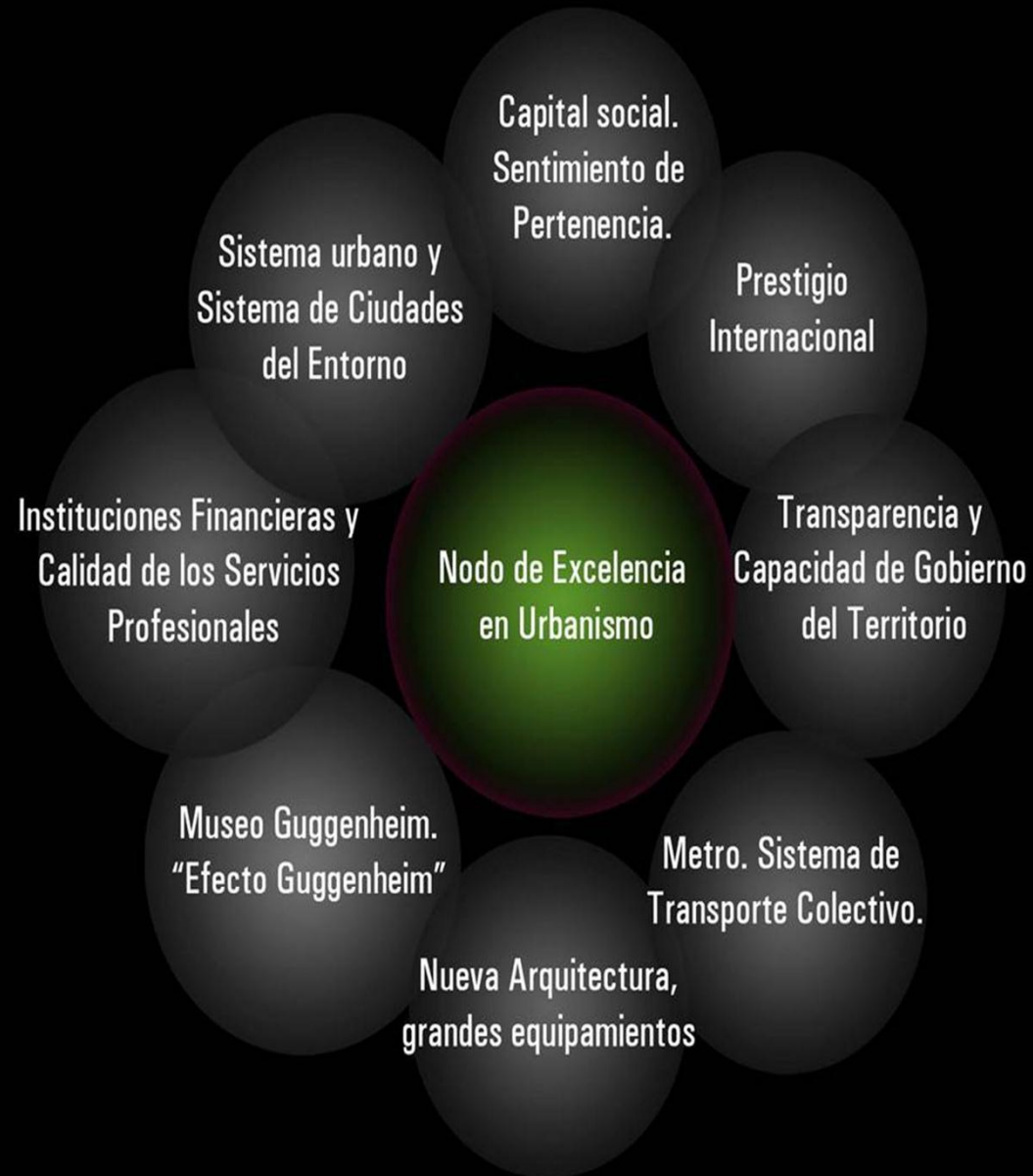
Coordinador: Don Eduardo Maíz Olazabalaga

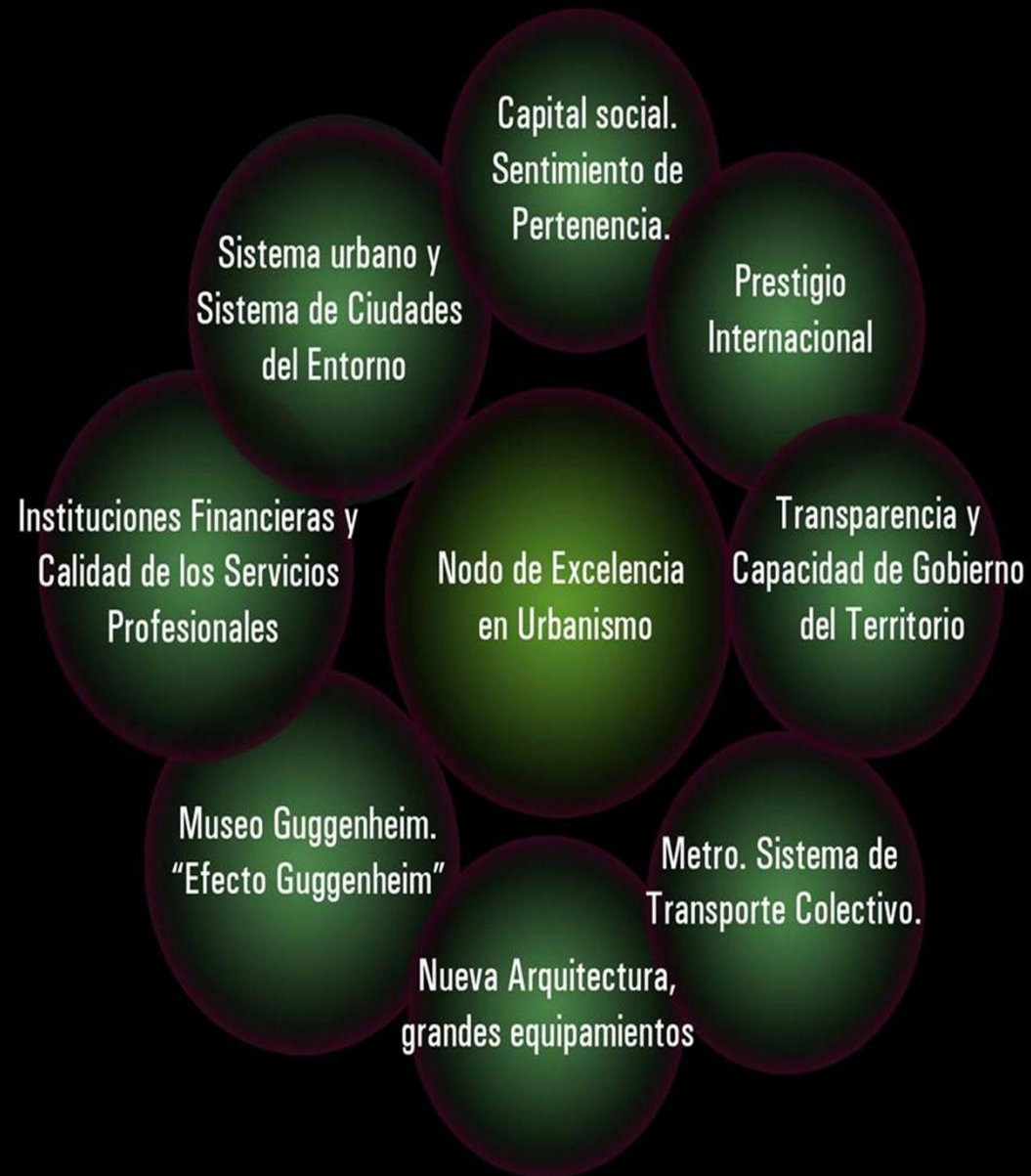
Secretario: Don Jon Zabala Basterra.



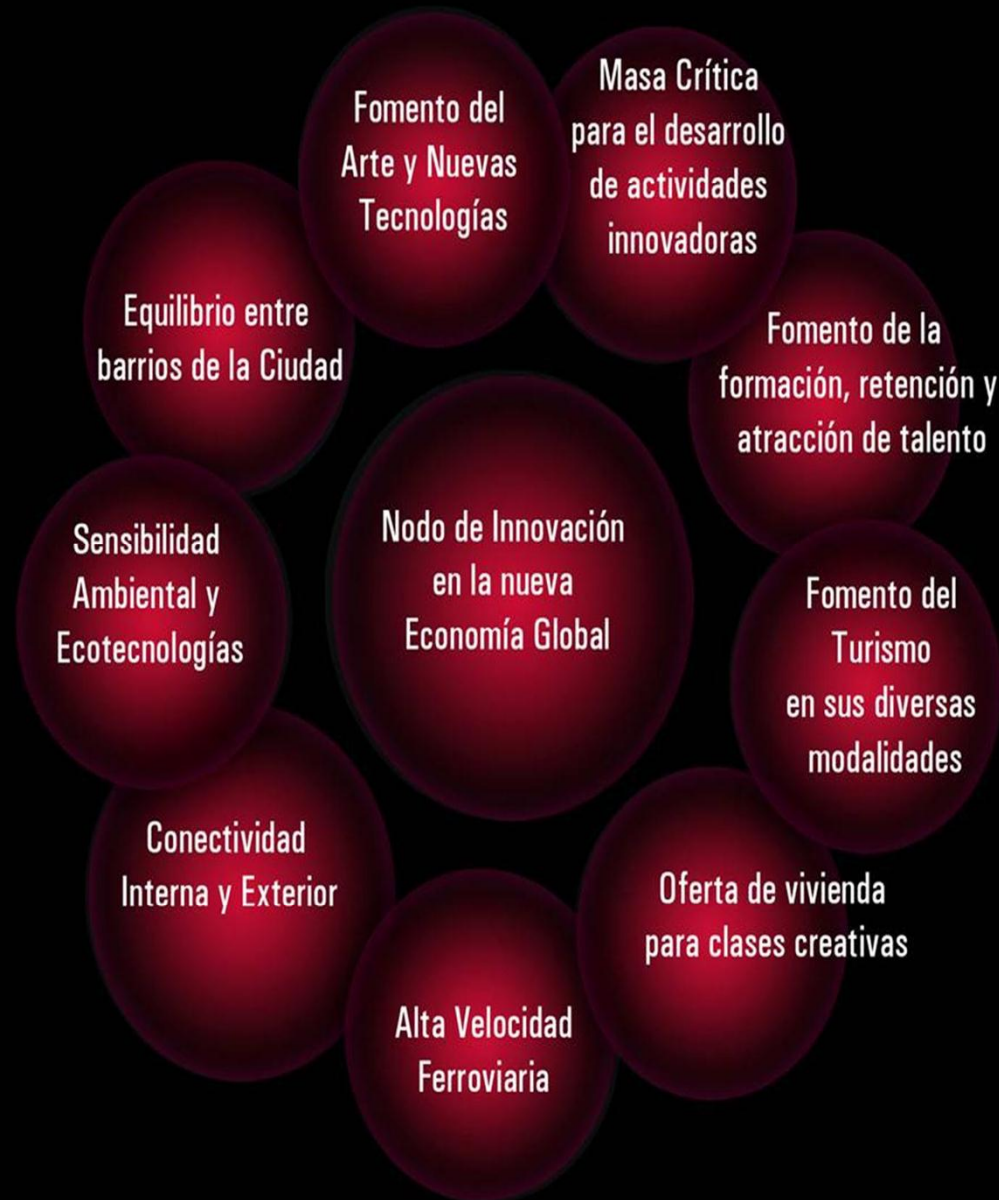
Vocales:

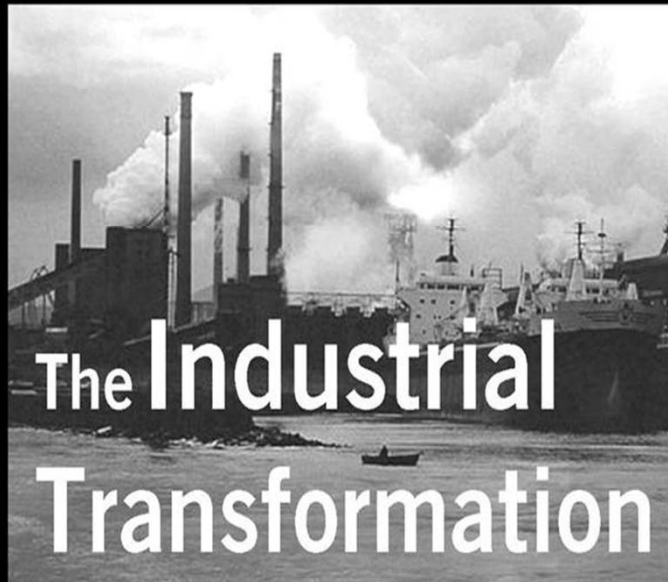
- | | | | |
|--|---|--|--|
| 1. Don Ibon Areso Mendiguren | 20. Don Jon Aldaiturriaga Barrenetxea | 39. Don Cosme Naveda Pomposo | 58. Don Asier Muniategi |
| 2. Doña Julia Madrazo Lavin | 21. Don Pedro Castañares Muñoz | 40. Don José Vicente Idoiaga Arrospide | 59. Don Jokin Gorozika Bidaurratzaga |
| 3. Don José Luis Sabas Olabarria | 22. Don José María Calonge Soler | 41. Don Roberto San Salvador del Valle Doistua | 60. Don Carlos Lasa Herrán |
| 4. Doña Ibone Bengoetxea Otaolea | 23. Don Andrés Urrutia | 42. Don Koldo Nabaskues Simón | 61. Don Juan Carlos Sola Guzmán |
| 5. Doña Cristina Ruiz Bujedo | 24. Don David Lopategi Escudero | 43. Don José Manuel Salinero Feijoo | 62. Don Sabin Ipiña Hormaetxea |
| 6. Don Txema Oleaga Zalvidea | 25. Don Juan Manuel Delgado Frías | 44. Don Pedro Ontoso Soto | 63. Don José Mazuela Díez |
| 7. Don Jon Koldo Sustatxa Díaz | 26. Don Mikel Vázquez Cisneros | 45. Don Iñigo Camino García | 64. Don Mikel Mancisidor de la Fuente |
| 8. Don Andoni Aldekoa de la Torre | 27. Don Juan Carlos Gómez Pérez | 46. Don Javier Viar Olloqui | 65. Don Carlos Ruiz Garro |
| 9. Don Fran Viñez Argüeso | 28. Don Jesús María García de Cos | 47. Don Juan Ignacio Vidarte | 66. Don Ignacio Marco-Gardoqui Ibáñez |
| 10. Doña Arantza Rodríguez | 29. Don José M ^a Vázquez Egusquiza | 48. Don Jon Ortuzar | 67. Don Josu Mirena Bergara Etxebarria |
| 11. Don José Antonio Salazar Murga | 30. Don José Domingo Ampuero y Osma | 49. Don José Ignacio Malaina Sánchez | 68. Don Pedro Luis Uriarte |
| 12. Doña Itziar Imaz Garay | 31. Don José Angel Corres Abásolo | 50. Don José Andrés Gorricho Visiers | 69. Don Ramón Múgica Alcorta |
| 13. Don Ricardo Fernández Quintana | 32. Don Jon Andoni Zárata Zárrega | 51. Don Ricardo Alvarez Isasi | 70. Doña Jasone Irraragorri Viguera |
| 14. Doña Maria Aranzazu Otaolea Velado | 33. Don Héctor Sánchez Zárrega | 52. Don José M ^a Pico Hormeño | 71. Doña María Jesús Cava Mesa |
| 15. Don Iñigo Maguregui Salas | 34. Don Iñaki Etxeguren Zarate | 53. Don José Luis Marcaida Onaindia | 72. Don Iñaki Linaza Peña |
| 16. Doña Estibaliz Sanz Gogeaskoetxea | 35. Don Francisco Javier Salazar Rückauer | 54. Don Mario Fernández Pelaz | 73. Don Juan Antonio Zuluaga Delgado |
| 17. Don Aitor Lete Fano | 36. Don Nazario de Oleaga Páramo | 55. Don Fernando García Macua | 74. Don Joaquín Arriola Palomares |
| 18. Doña Almudena Pérez Nuñez | 37. Don Josu Sagastagoitia Monasterio | 56. Don Juan Carlos Matellanes | 75. Don Juan Ibarretxe Karetxe |
| 19. Don Koldo Bartolomé Moro | 38. Don Ignacio Pérez Pérez | 57. Don Valentin Jimenez Jimenez | |














Bilbao GUGGENHEIM ++

Shanghai World Expo 2010
Better City, Better Life





Bilbao GUGGENHEIM ++

Shanghai World Expo 2010
Better City, Better Life



The **Urban Transformation**

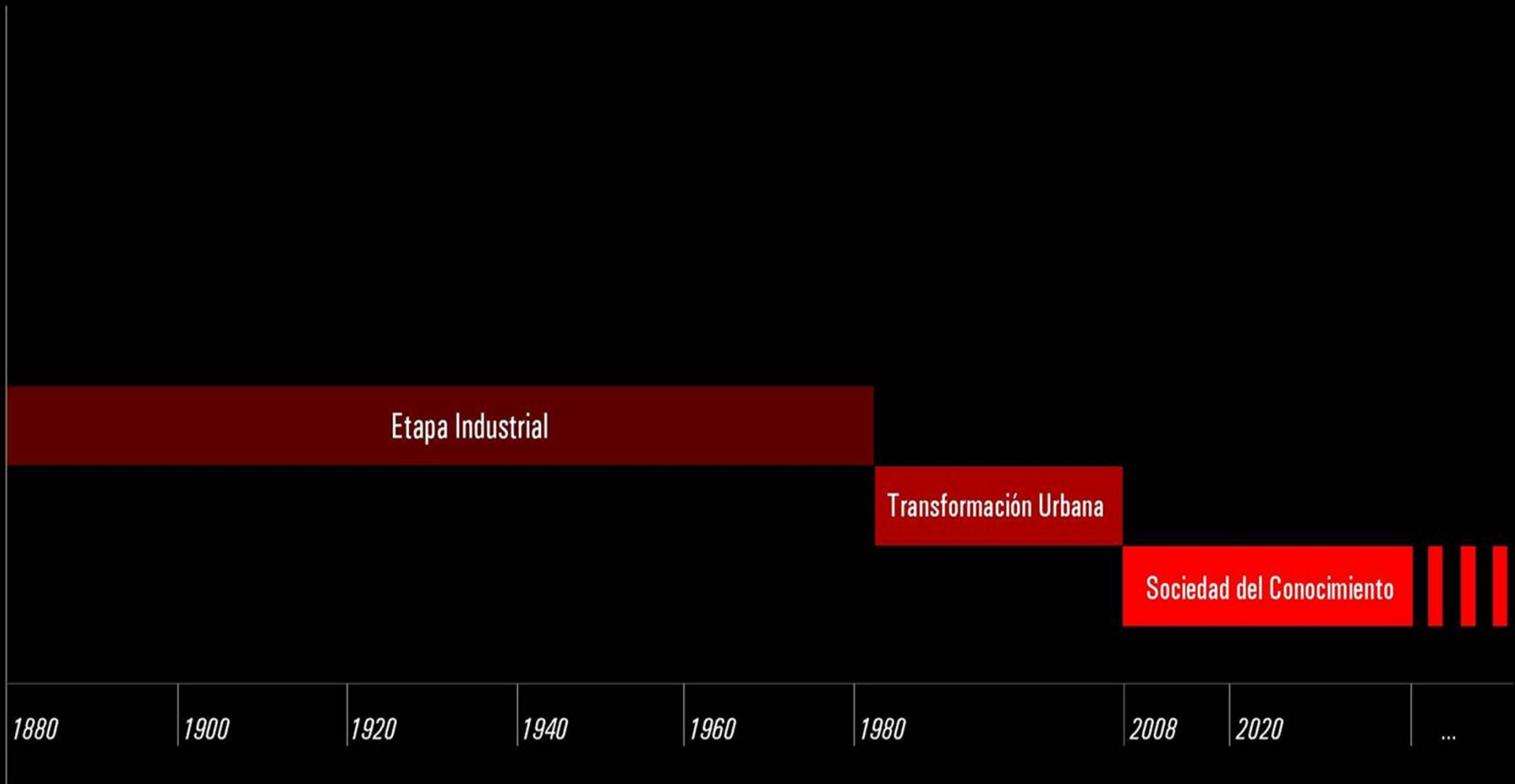


Bilbao GUGGENHEIM ++

Shanghai World Expo 2010
Better City, Better Life

The Knowledge Transformation





Bilbao. Diagnóstico Estratégico y Opciones de Futuro

Las Tres Transformaciones

1880-1983




Etapa industrial

1983-2008



Transformación Urbana

2008 →



Sociedad del Conocimiento

Sector Industrial

49 % industria
36 % servicios

País Vasco 1983

Sector Terciario

62 % servicios
27 % industria

País Vasco 2008

Economía del Conocimiento

El reto de la Productividad
Creatividad
Nuevas tecnologías
Innovación
Clusters emergentes
Redes Internacionales

ECONOMÍA

01. Un Mundo de Ciudades. Bilbao en el Nuevo Espacio Económico Internacional

02. Consejo Cívico de la Villa de Bilbao. Componentes de Excelencia y Visión de Futuro

03. Las Tres Transformaciones

***04.* Preparando Bilbao para los Retos del Futuro. Ciudad Completa**

BilbaoNext

Sistemas Avanzados
de Movilidad en
BilbaoNext

Grandes Proyectos
de Transformación

Corazones de Barrio

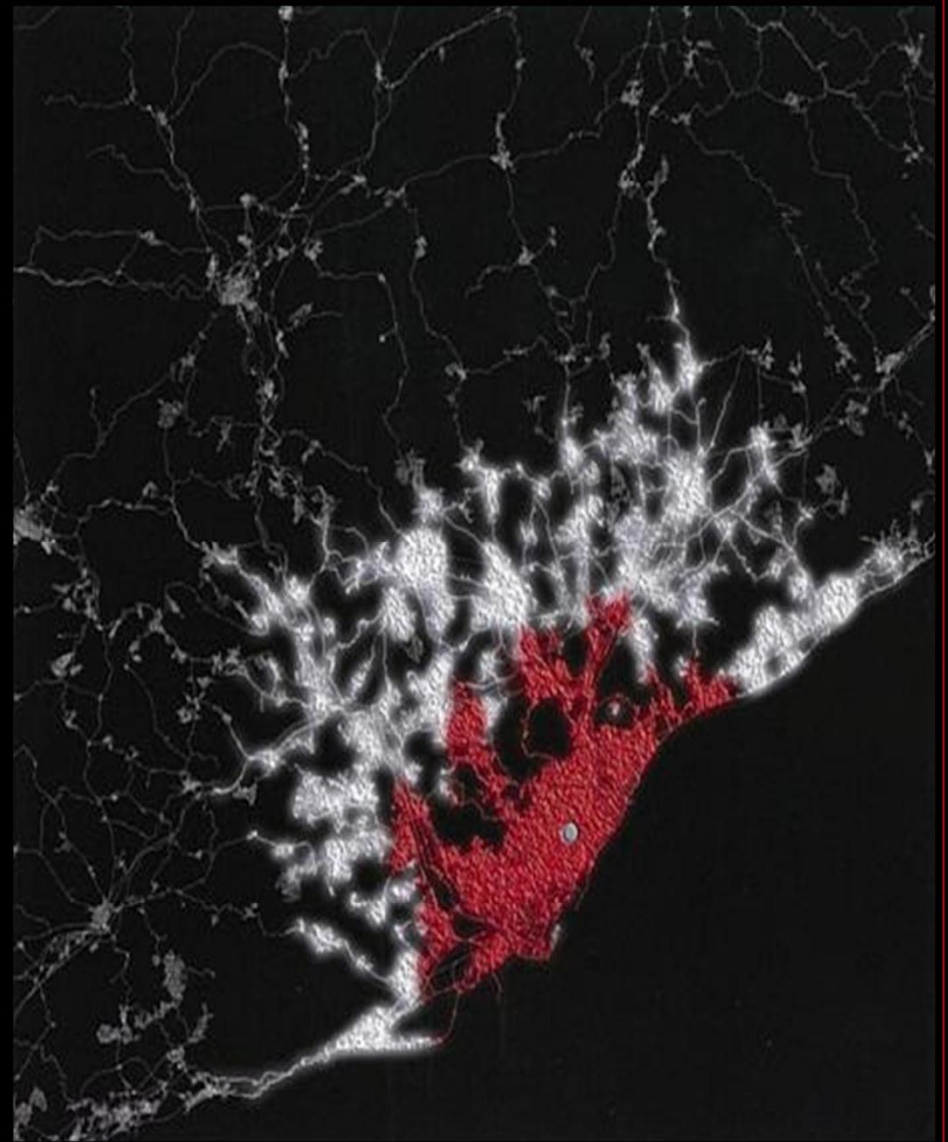
Bilbao DC

Liderazgo y
Gobierno del Territorio



BARCELONA


■ BARCELONA 45 MIN. Población: 1.621.537 (INE 2009)

■ BARCELONA 90 MIN. Población: 3.905.300 (INE 2009)



MILAN

	MILAN 45 MIN.	Población: 1.310.320 (2010)
	MILAN 90 MIN.	Población: 7.400.000



FUENTE: Fabio Casaroli, "Khrónopolis, Accessible City, Feasible City" pp 26.

Estudios de Escala

MELBOURNE MUNICIPIO

Habitantes : 93.105

MELBOURNE ÁREA METROPOLITANA

Habitantes : 3.900.000




20km

40km

60km

80km

100km



Estudios de Escala

MELBOURNE MUNICIPIO

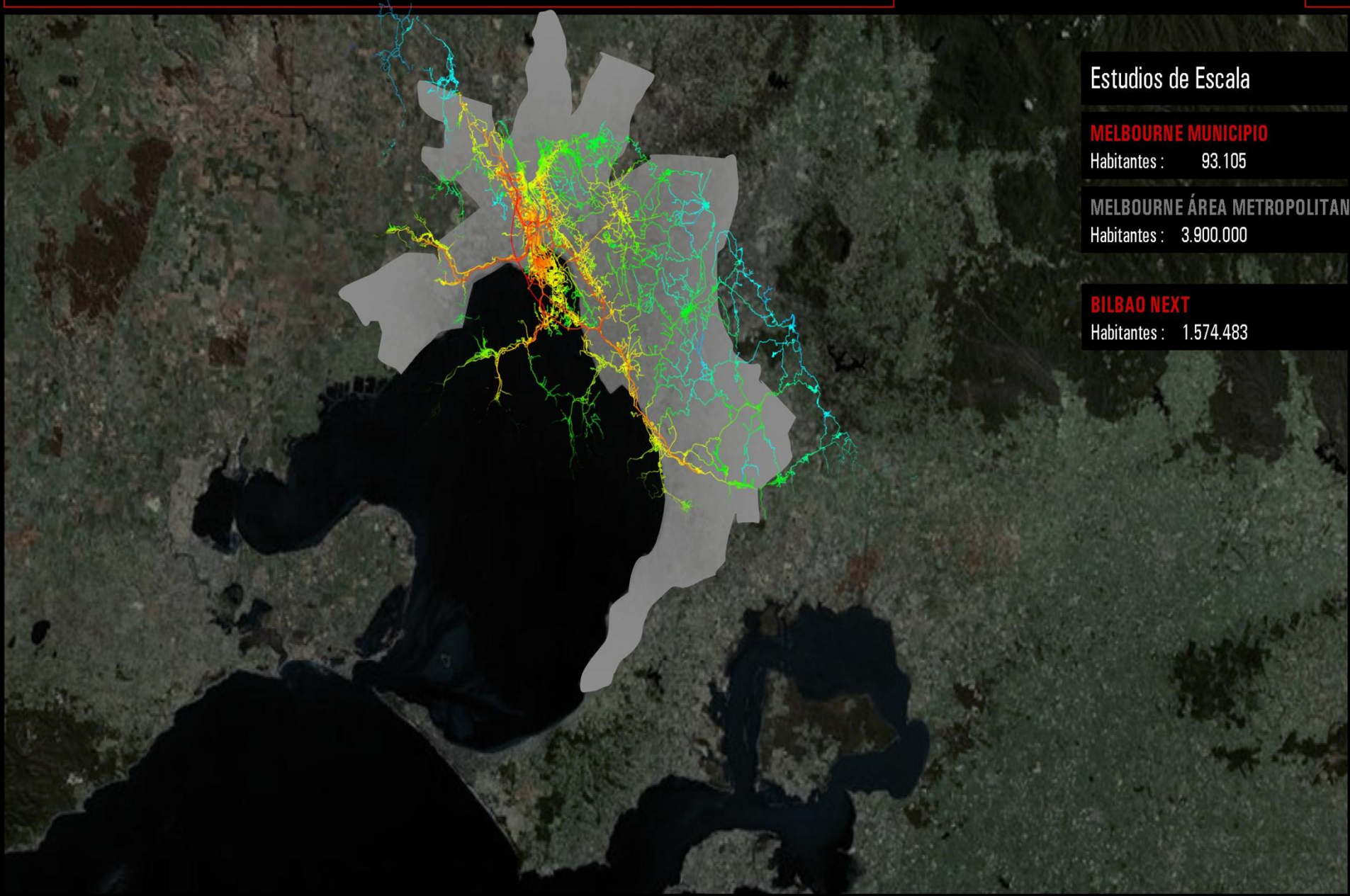
Habitantes : 93.105

MELBOURNE ÁREA METROPOLITANA

Habitantes : 3.900.000

BILBAO NEXT

Habitantes : 1.574.483



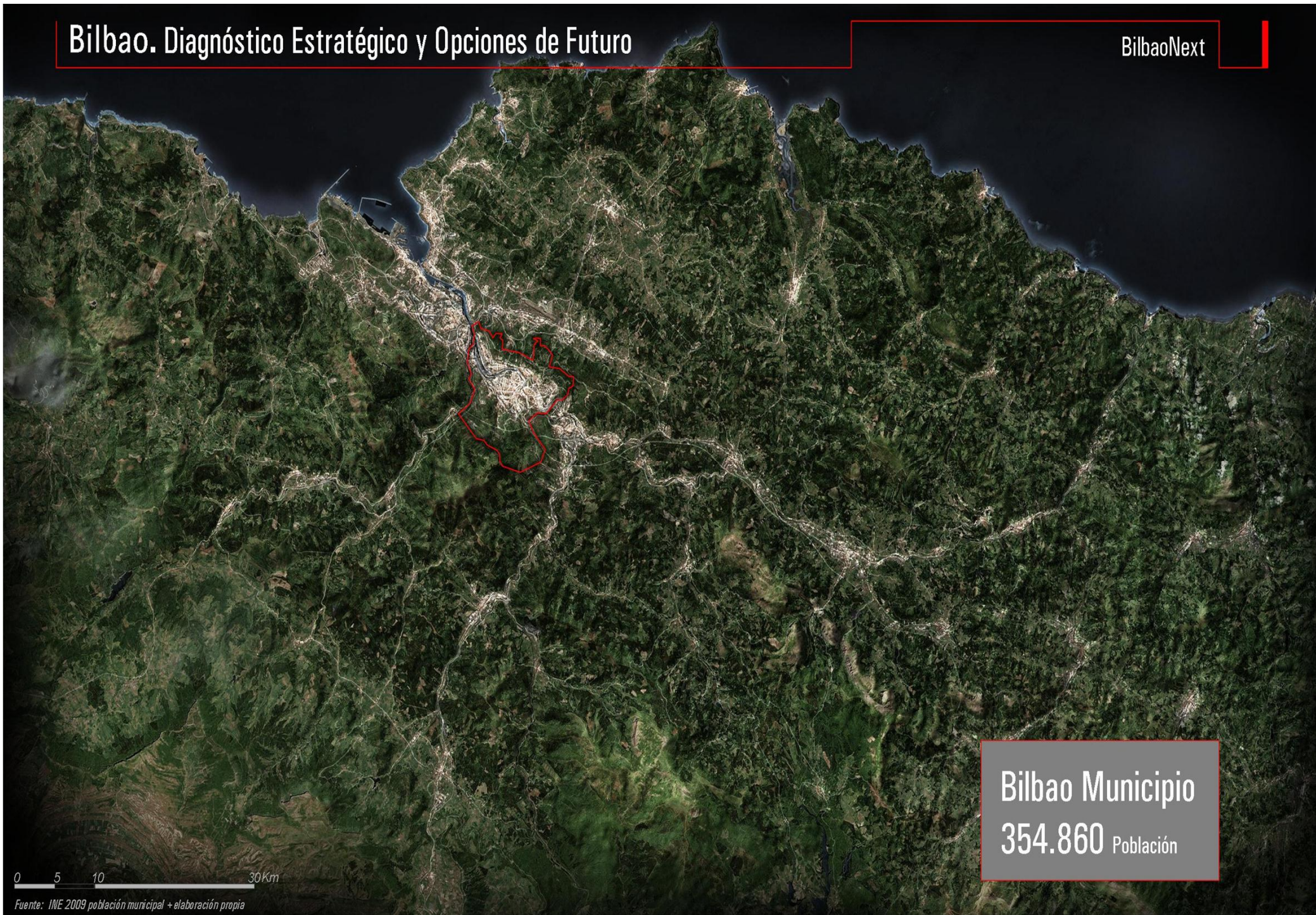
20km

40km

60km

80km

100km



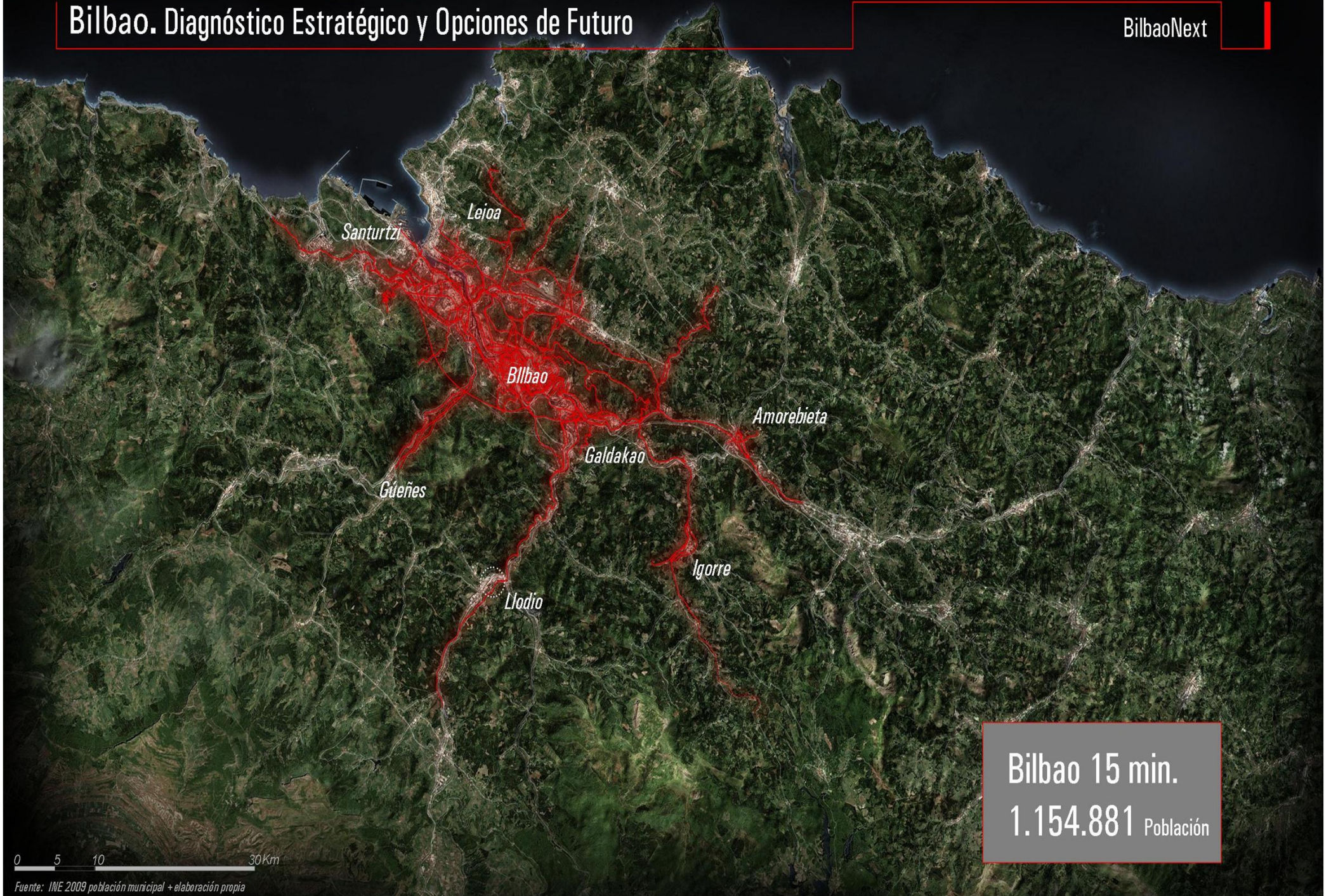
Bilbao Municipio
354.860 Población

0 5 10 30 Km

Fuente: INE 2009 población municipal + elaboración propia

Bilbao. Diagnóstico Estratégico y Opciones de Futuro

BilbaoNext



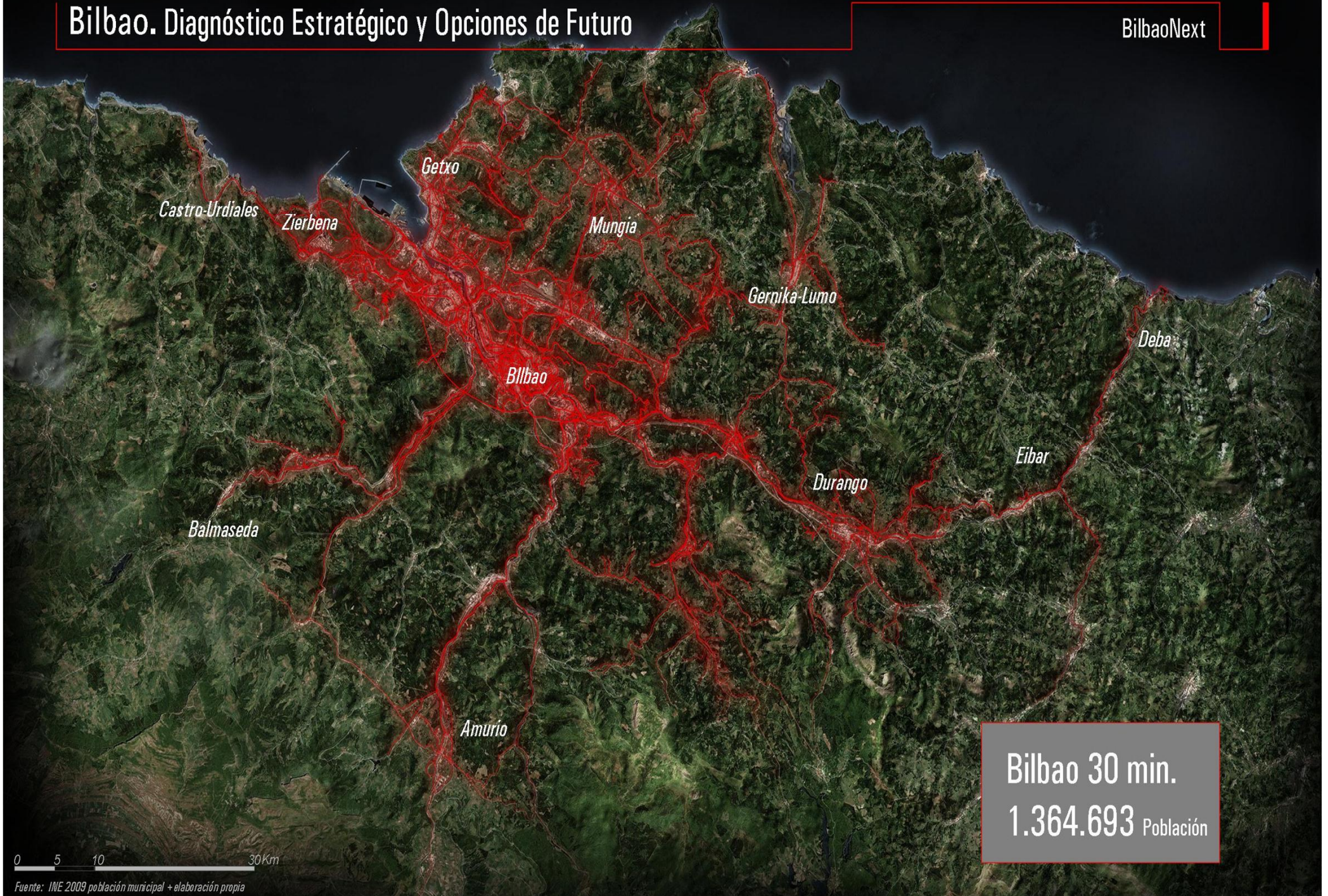
Bilbao 15 min.
1.154.881 Población

0 5 10 30 Km

Fuente: INE 2009 población municipal + elaboración propia

Bilbao. Diagnóstico Estratégico y Opciones de Futuro

BilbaoNext



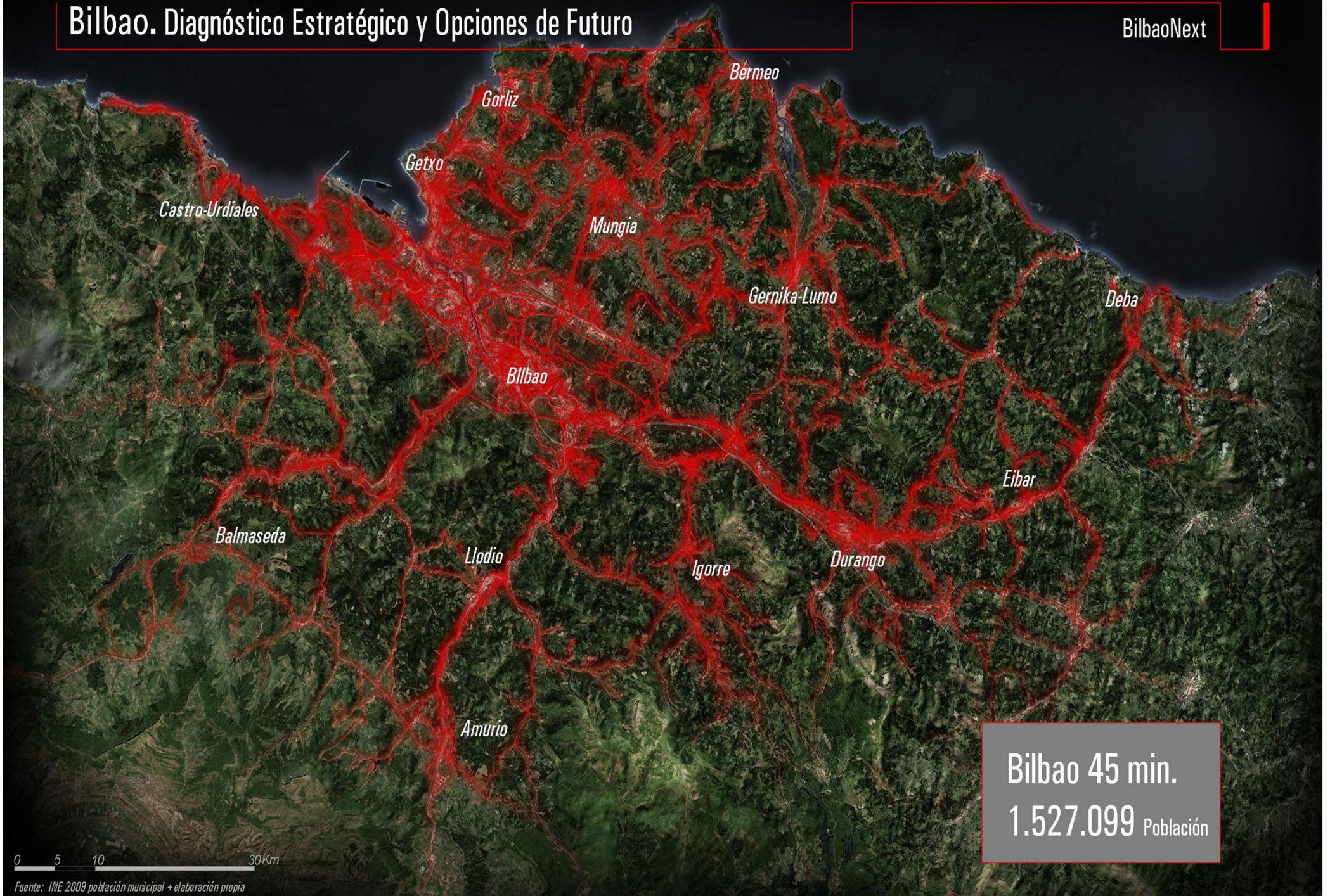
Bilbao 30 min.
1.364.693 Población

0 5 10 30 Km

Fuente: INE 2009 población municipal + elaboración propia

Bilbao. Diagnóstico Estratégico y Opciones de Futuro

BilbaoNext



Bilbao 45 min.

1.527.099 Población

0 5 10 30 Km

Fuente: INE 2009 población municipal + elaboración propia

Bilbao. Diagnóstico Estratégico y Opciones de Futuro

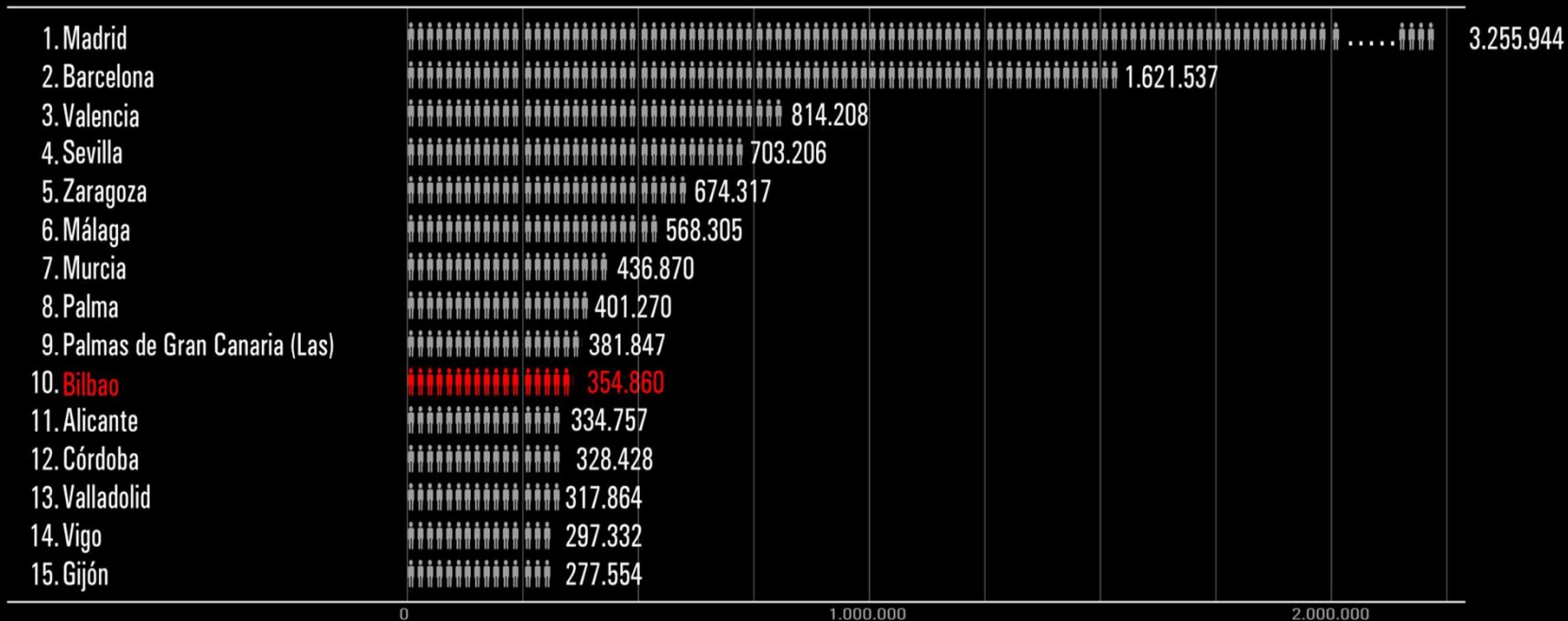
BilbaoNext



BilbaoNext
1.505.061 Población



Municipios Españoles (habitantes)



Fuente: elaboración propia con datos del INE 2009 y el proyecto AUDES5

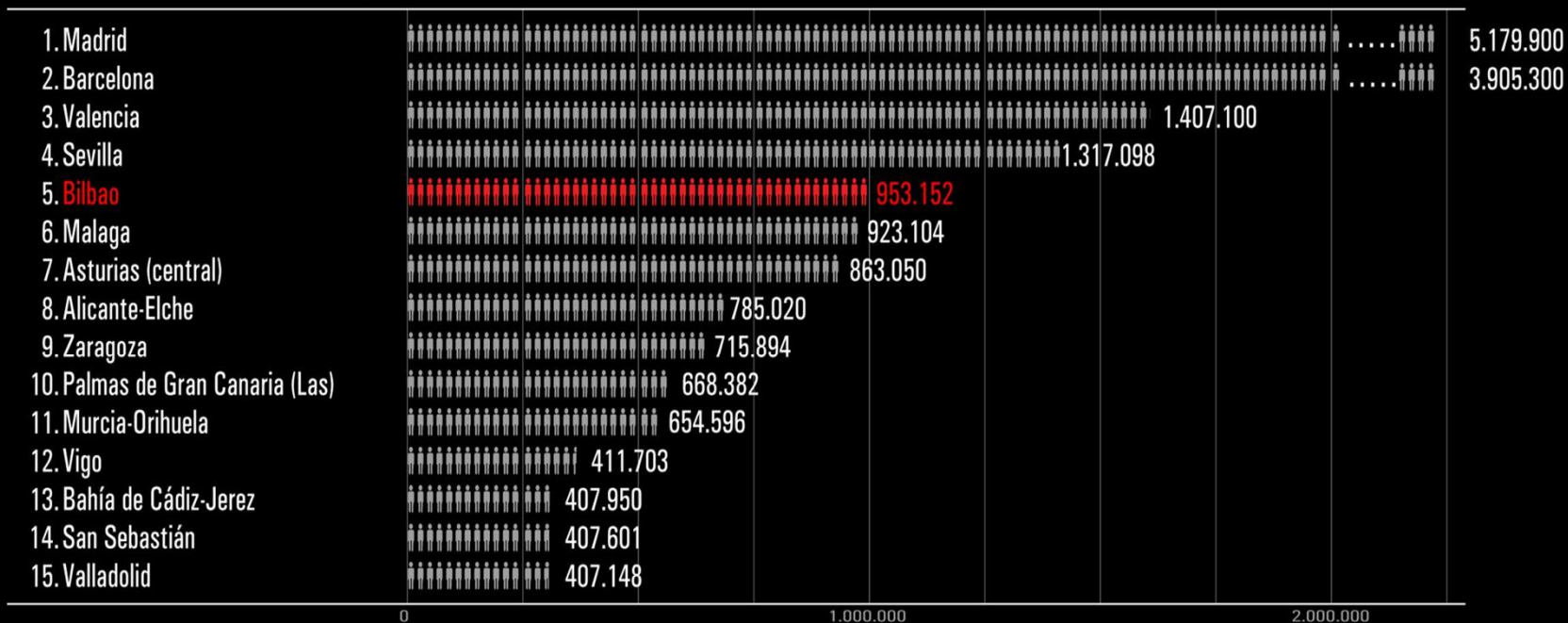
Municipio Bilbao



Municipio Bilbao



Áreas metropolitanas españolas (habitantes)



Fuente: elaboración propia con datos del INE 2009 y el proyecto AUDES5

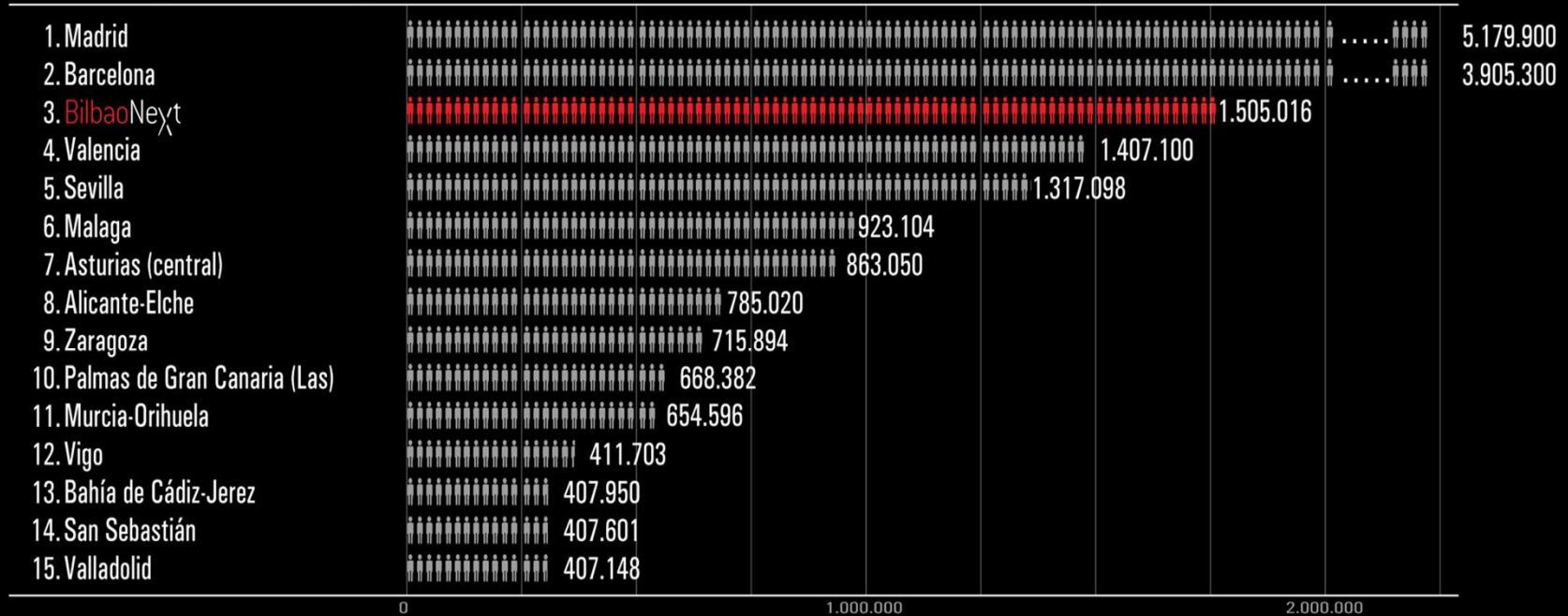
Área Metropolitana Bilbao



Área Metropolitana Bilbao



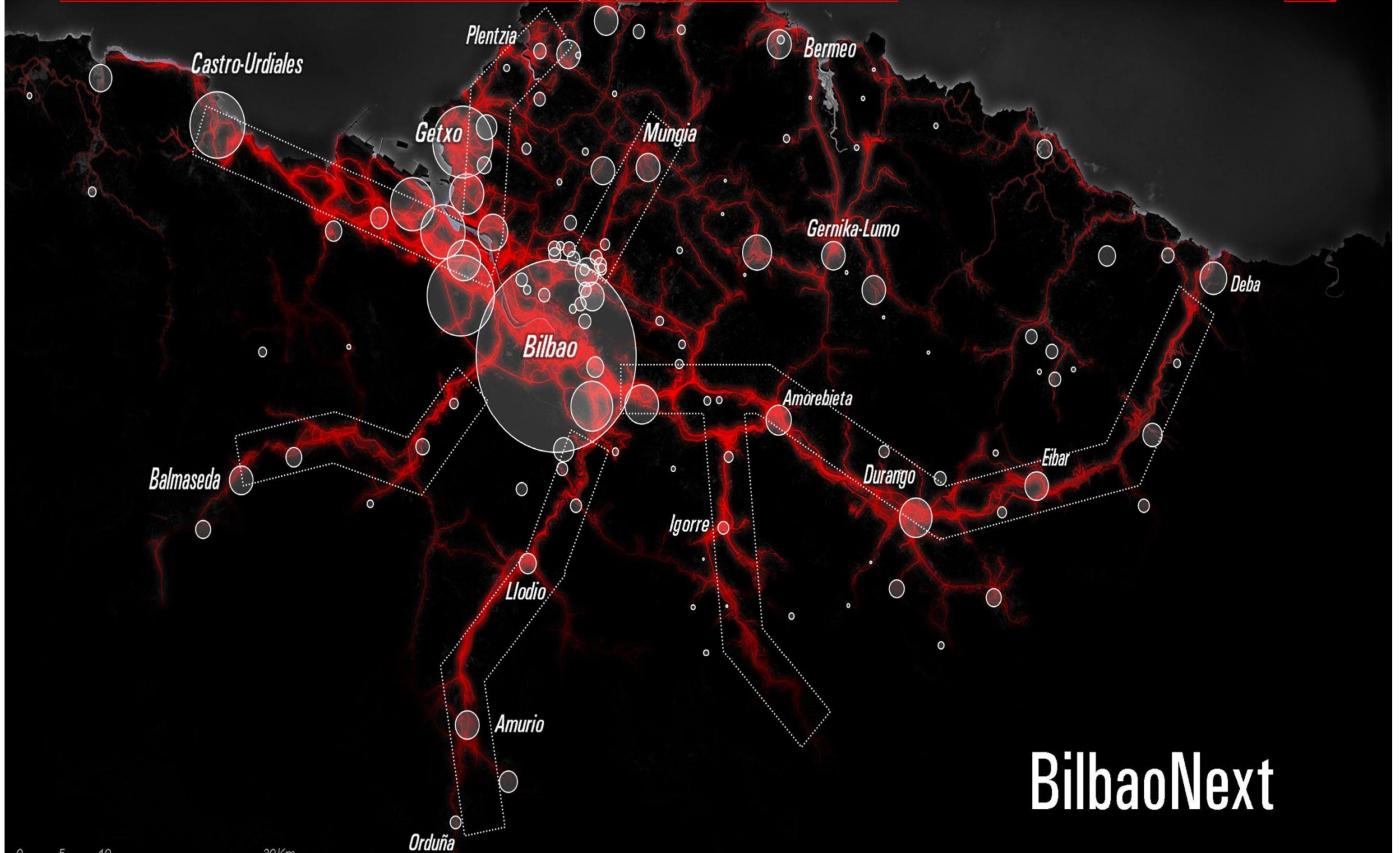
Áreas metropolitanas españolas (habitantes)



Fuente: elaboración propia con datos del INE 2009 y el proyecto AUDES5

Bilbao. Diagnóstico Estratégico y Opciones de Futuro

BilbaoNext



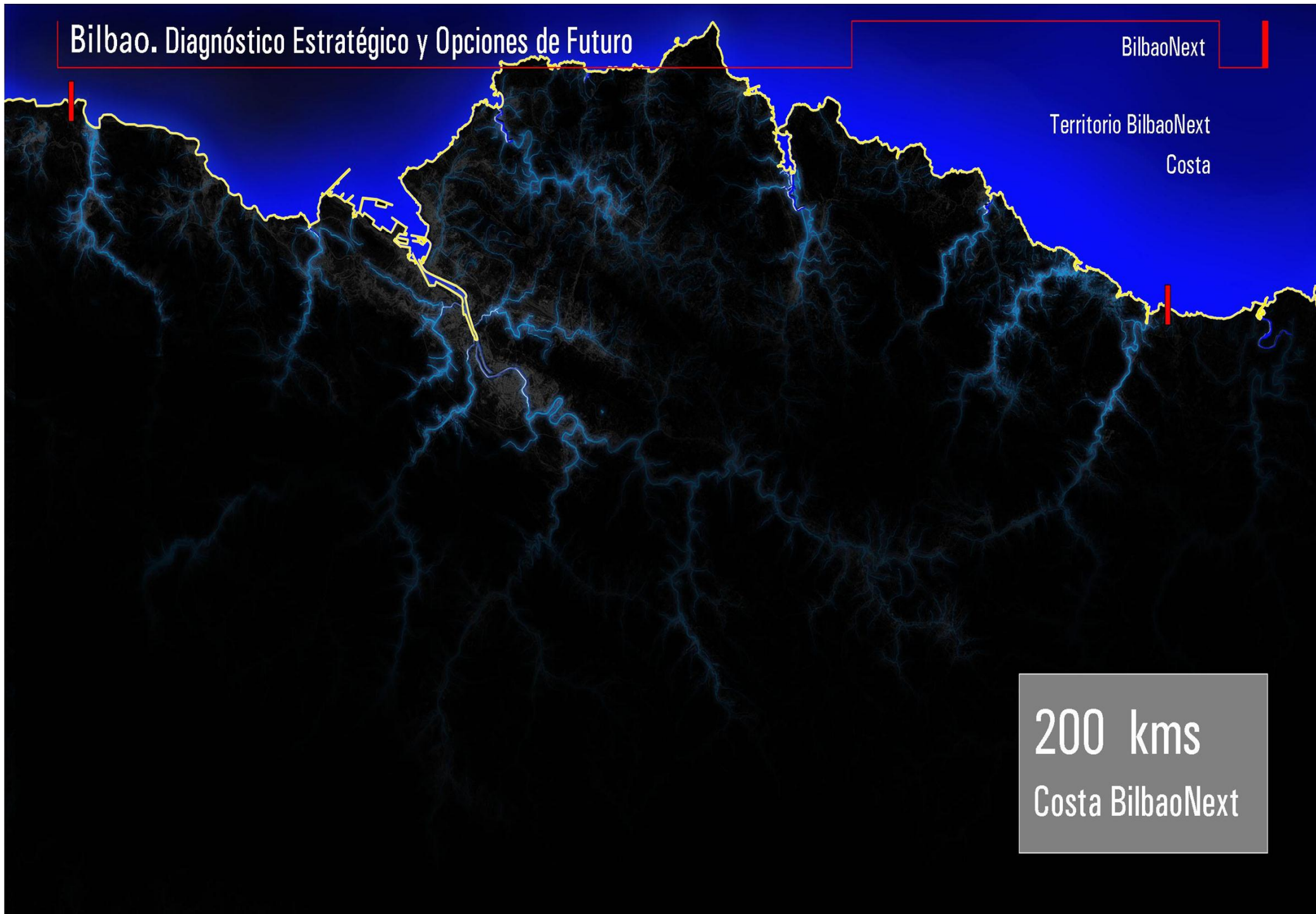
BilbaoNext

Bilbao. Diagnóstico Estratégico y Opciones de Futuro

BilbaoNext

Territorio BilbaoNext
Costa

200 kms
Costa BilbaoNext

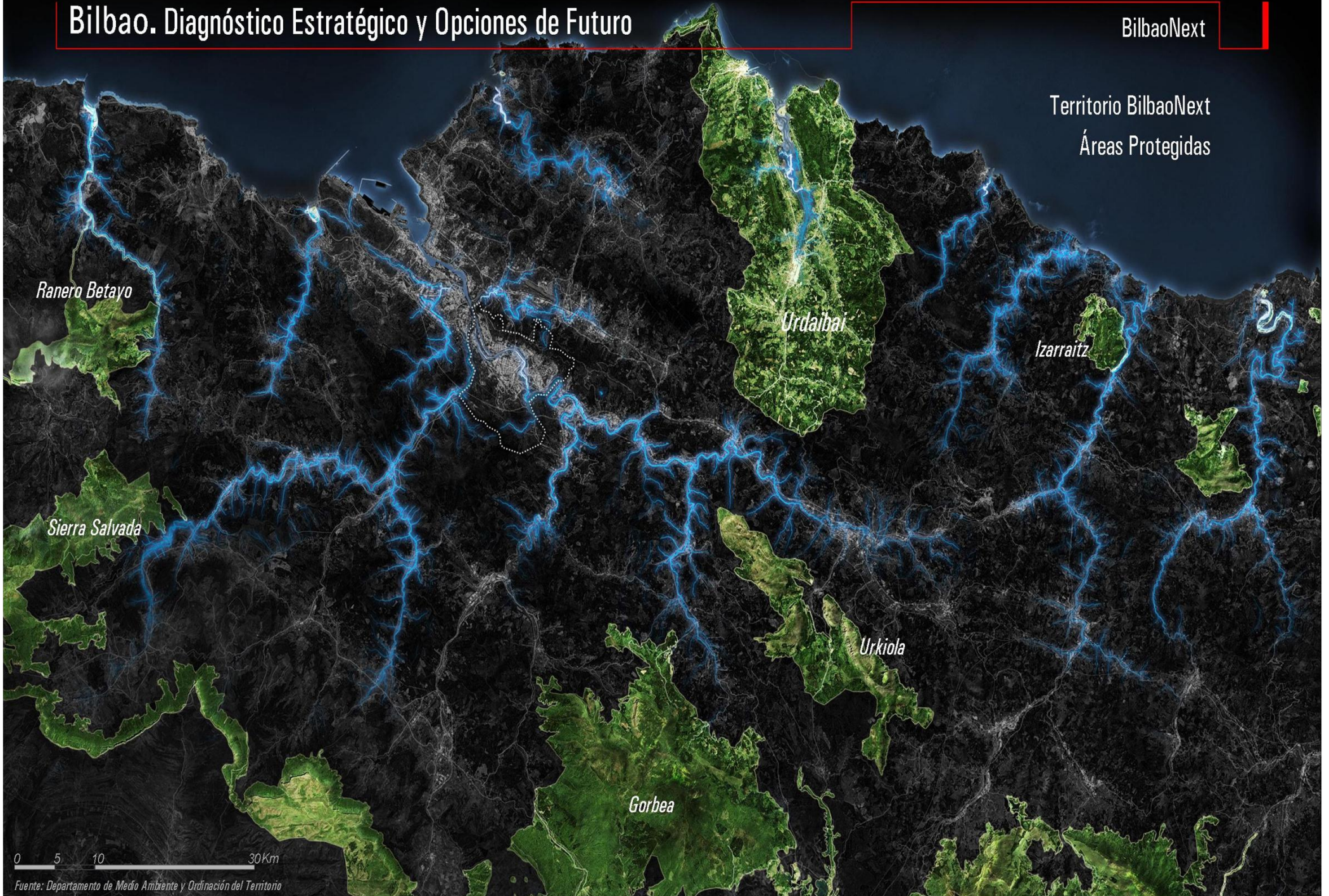




Bilbao. Diagnóstico Estratégico y Opciones de Futuro

BilbaoNext

Territorio BilbaoNext
Áreas Protegidas

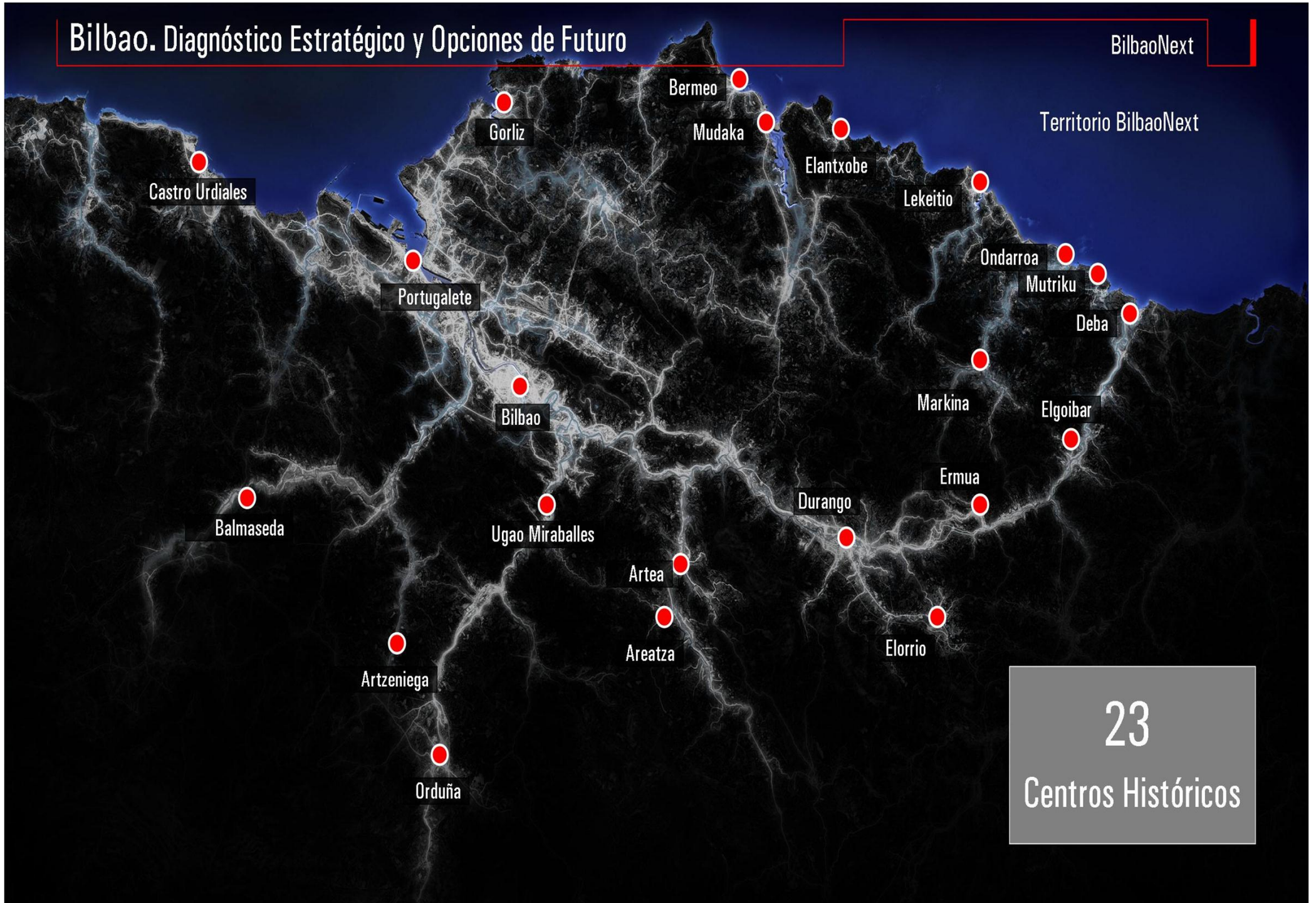


Fuente: Departamento de Medio Ambiente y Ordenación del Territorio



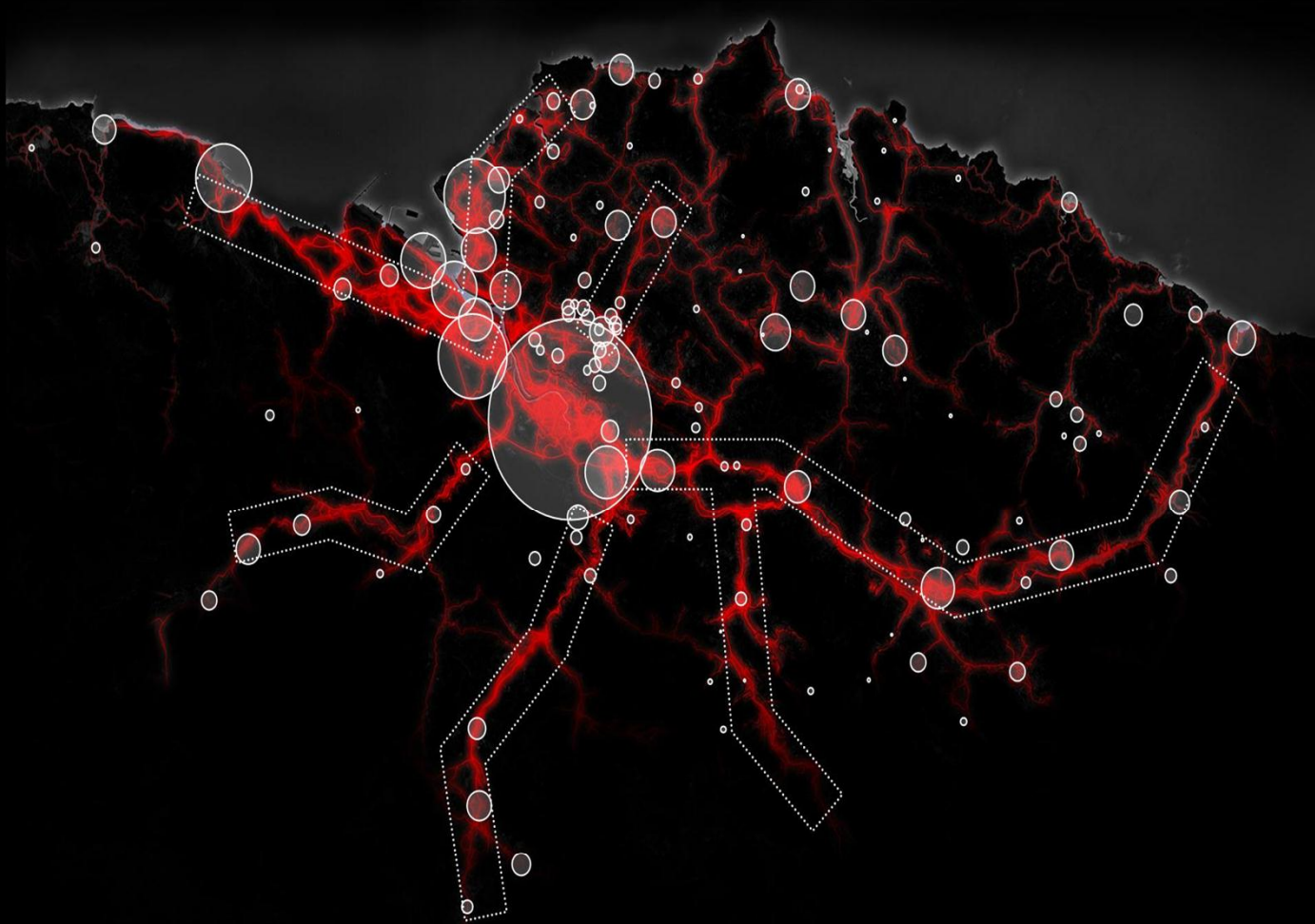
Bilbao. Diagnóstico Estratégico y Opciones de Futuro

BilbaoNext



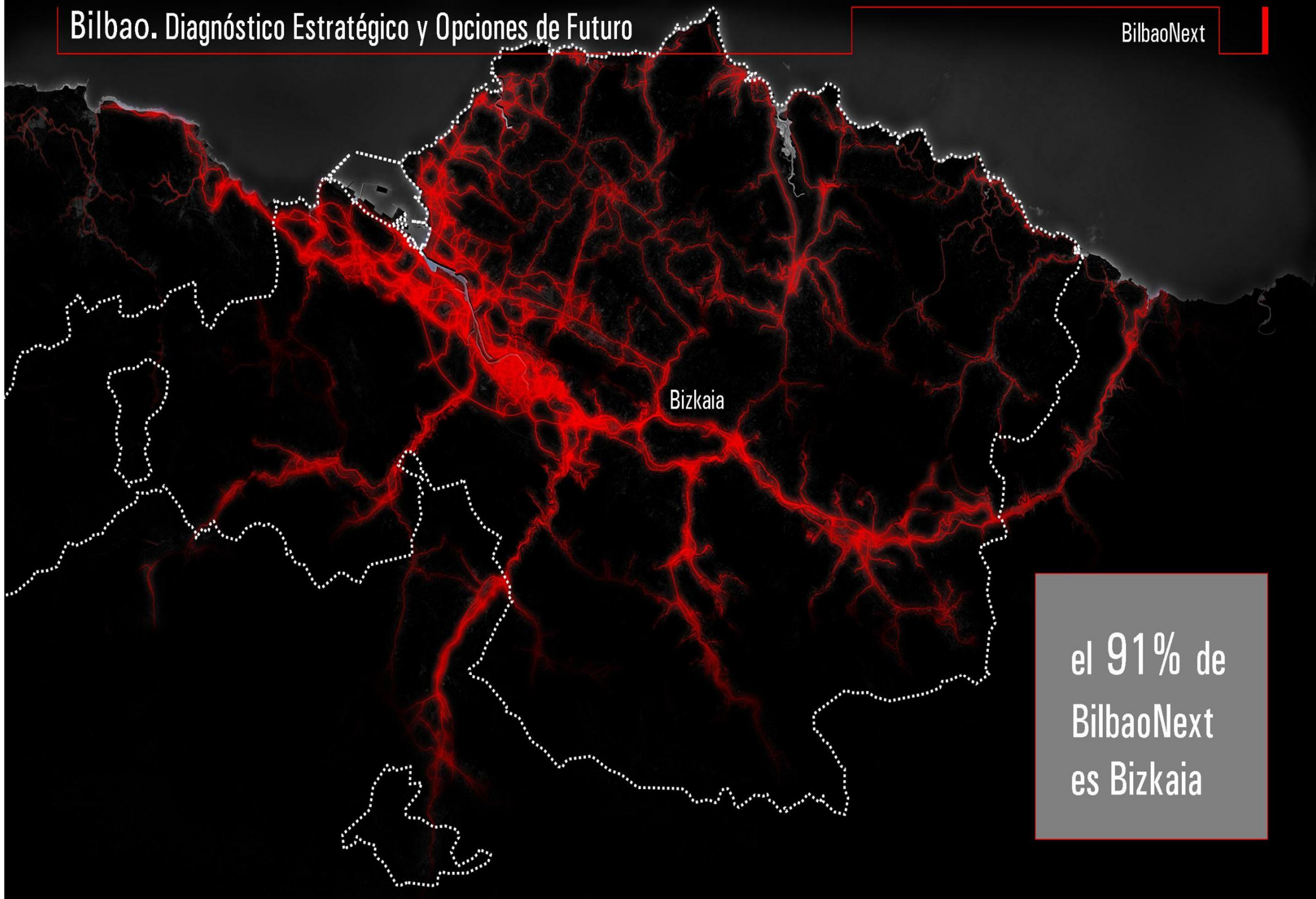
23
Centros Históricos





Los Ejes de Transformación

- 01* Fondos de Valle
- 02* Ejes Verdes
- 03* Ecobulevares
- 04* Densidad e Intensidad Urbana
- 05* Mezcla de Usos
- 06* Sistemas de Transporte Colectivo
- 07* Peatones y Bicicletas
- 08* Ejes de Creatividad e Innovación
- 09* Ejes de Articulación Urbana
- 10* Desarrollo Urbano Sostenible



el 91% de
BilbaoNext
es Bizkaia

01. Un Mundo de Ciudades. Bilbao en el Nuevo Espacio Económico Internacional

02. Consejo Cívico de la Villa de Bilbao. Componentes de Excelencia y Visión de Futuro

03. Las Tres Transformaciones

04. Preparando Bilbao para los Retos del Futuro. Ciudad Completa

BilbaoNext

Sistemas Avanzados
de Movilidad en
BilbaoNext

Grandes Proyectos
de Transformación

Corazones de Barrio

Bilbao DC

Liderazgo y
Gobierno del Territorio

Conectividad Interna

Ejes de Transformación

Cercanías

Metro

Tranvía

Autobús

Soft Car

Car Sharing

Micro-movilidad

Sistemas Avanzados de Regulación

de Tráfico y Estacionamiento

Peatones y Bicicletas

Conectividad Exterior

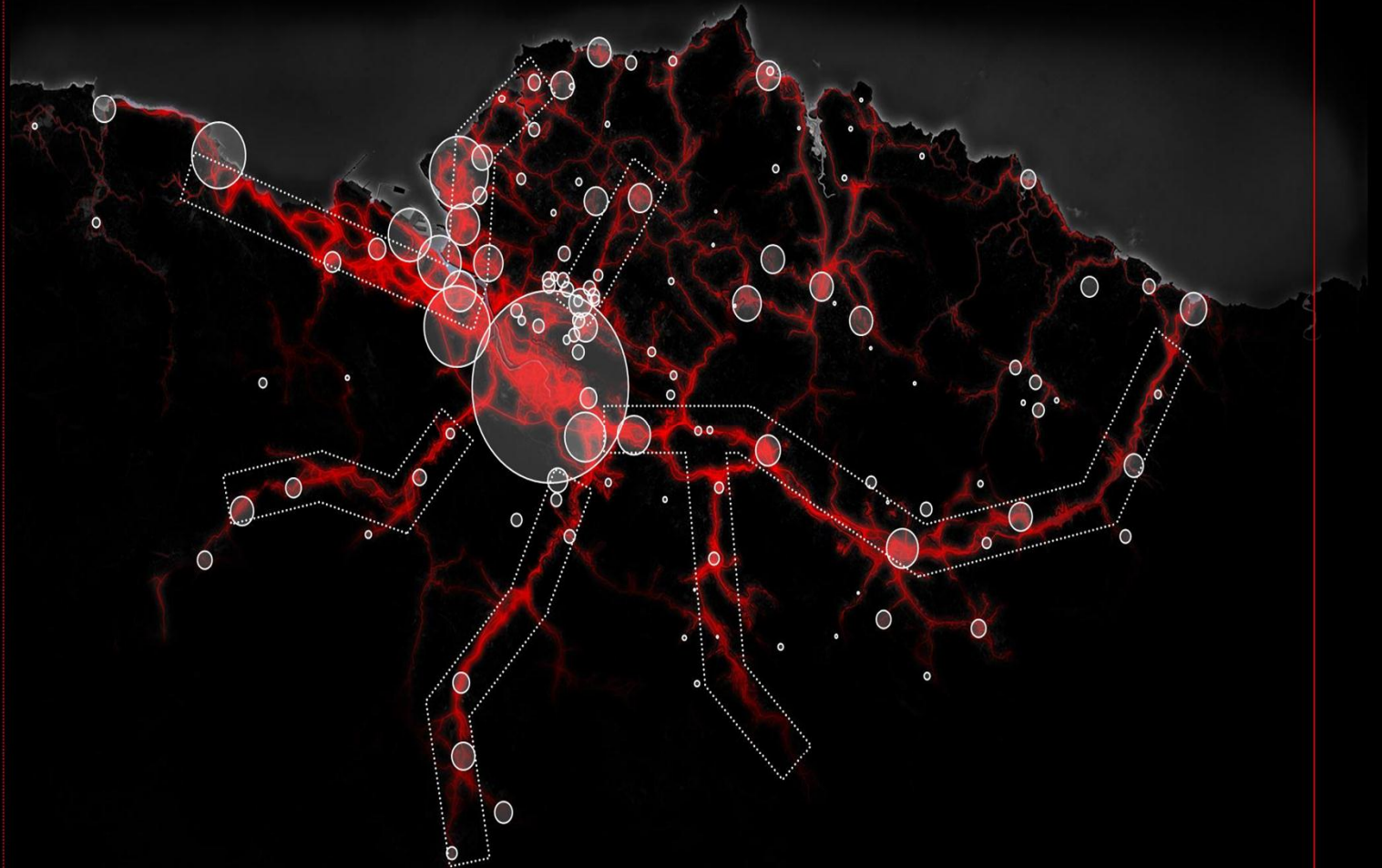
Aeropuerto

Puerto

AltaVelocidad

Intermodalidad

Sistema Logístico Inteligente



Conectividad Interna

Ejes de Transformación

Cercanías

Metro

Tranvía

Autobús

Soft Car

Car Sharing

Micro-movilidad

Sistemas Avanzados de Regulación

de Tráfico y Estacionamiento

Peatones y Bicicletas

Conectividad Exterior

Aeropuerto

Puerto

AltaVelocidad

Intermodalidad

Sistema Logístico Inteligente



Conectividad Interna

Ejes de Transformación

Cercanías

Metro

Tranvía

Autobús

Soft Car

Car Sharing

Micro-movilidad

Sistemas Avanzados de Regulación
de Tráfico y Estacionamiento

Peatones y Bicicletas

Conectividad Exterior


Aeropuerto

Puerto

AltaVelocidad

Intermodalidad

Sistema Logístico Inteligente



Conectividad Interna

Ejes de Transformación

Cercanías

Metro

Tranvía

Autobús

Soft Car

Car Sharing

Micro-movilidad

Sistemas Avanzados de Regulación

de Tráfico y Estacionamiento

Peatones y Bicicletas

Conectividad Exterior

Aeropuerto

Puerto

AltaVelocidad

Intermodalidad

Sistema Logístico Inteligente



Algunas sugerencias de Sistemas Avanzados de Movilidad

ERP. Electronic Road Pricing. Singapore



01. Un Mundo de Ciudades. Bilbao en el Nuevo Espacio Económico Internacional

02. Consejo Cívico de la Villa de Bilbao. Componentes de Excelencia y Visión de Futuro

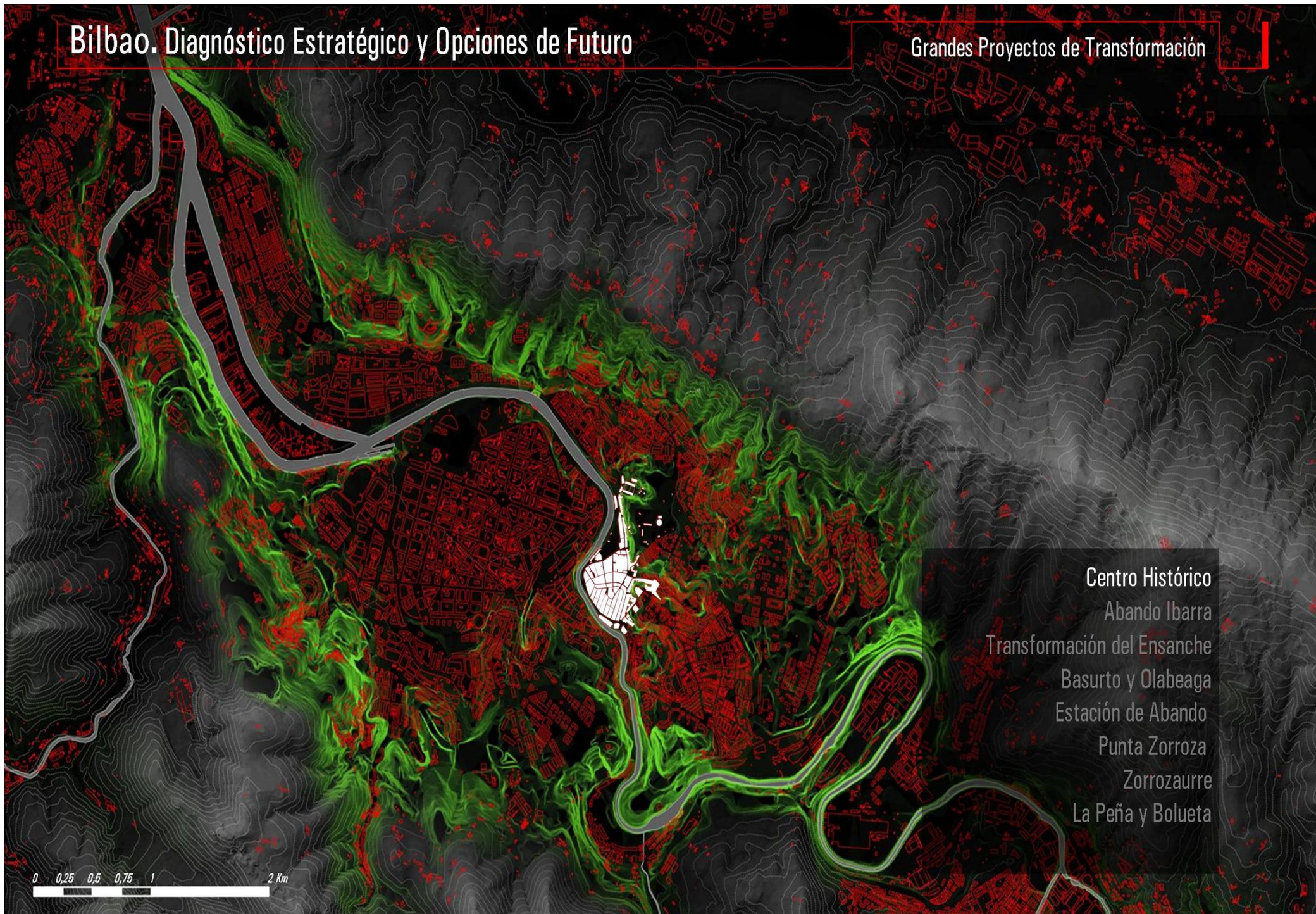
03. Las Tres Transformaciones

04. Preparando Bilbao para los Retos del Futuro. Ciudad Completa

BilbaoNext	Sistemas Avanzados de Movilidad en BilbaoNext	Grandes Proyectos de Transformación	Corazones de Barrio	Bilbao DC	Liderazgo y Gobierno del Territorio
------------	---	-------------------------------------	---------------------	-----------	-------------------------------------

Bilbao. Diagnóstico Estratégico y Opciones de Futuro

Grandes Proyectos de Transformación



- Centro Histórico
- Abando Ibarra
- Transformación del Ensanche
- Basurto y Olabeaga
- Estación de Abando
- Punta Zorroza
- Zorrozaurre
- La Peña y Bolueta

0 0,25 0,5 0,75 1 2 Km

Bilbao. Diagnóstico Estratégico y Opciones de Futuro

Grandes Proyectos de Transformación

Centro Histórico

Abando Ibarra

Transformación del Ensanche

Basurto y Olabeaga

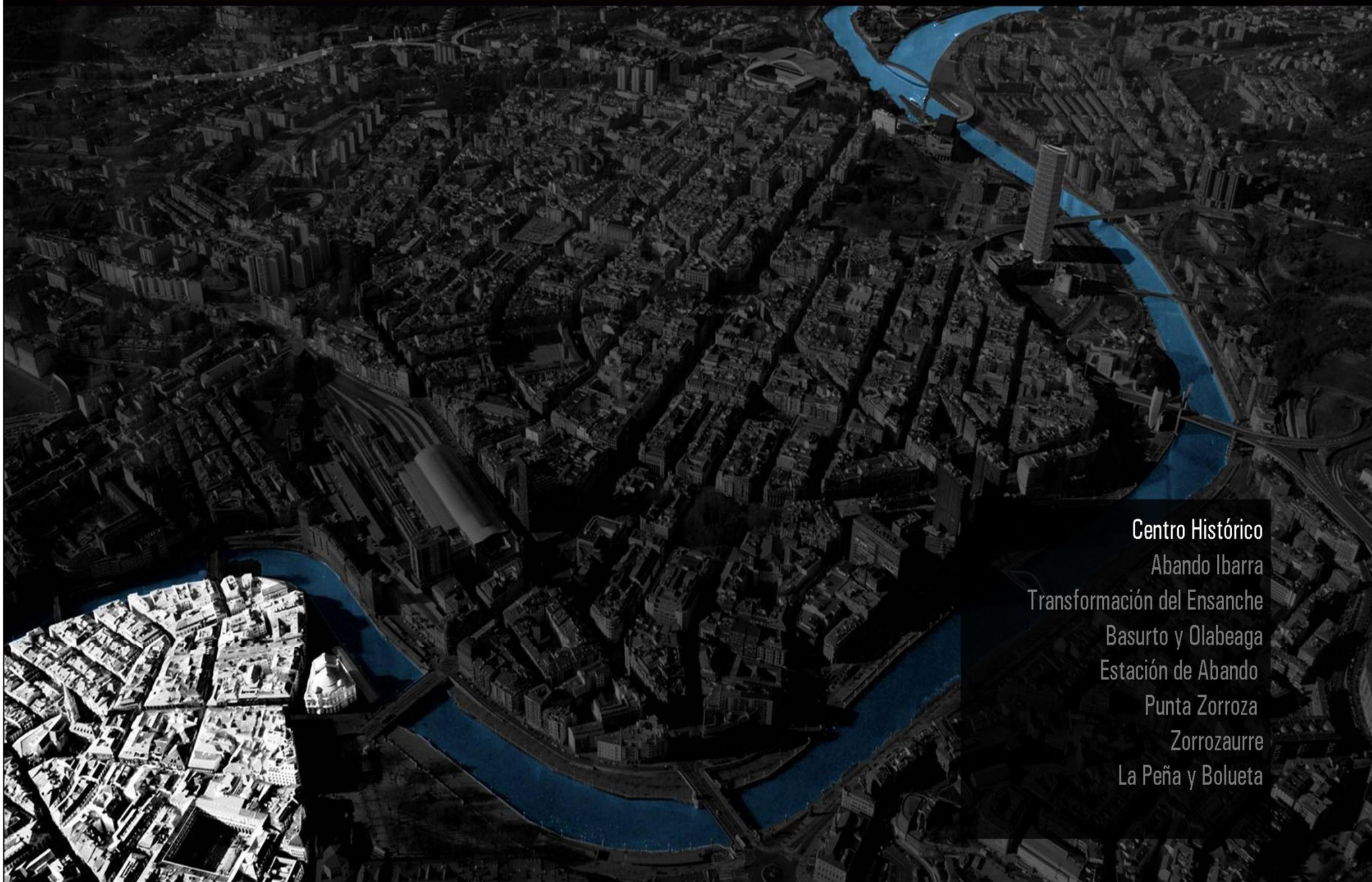
Estación de Abando

Punta Zorroza

Zorrozaurre

La Peña y Bolueta





Centro Histórico

Abando Ibarra

Transformación del Ensanche


Basurto y Olabeaga

Estación de Abando

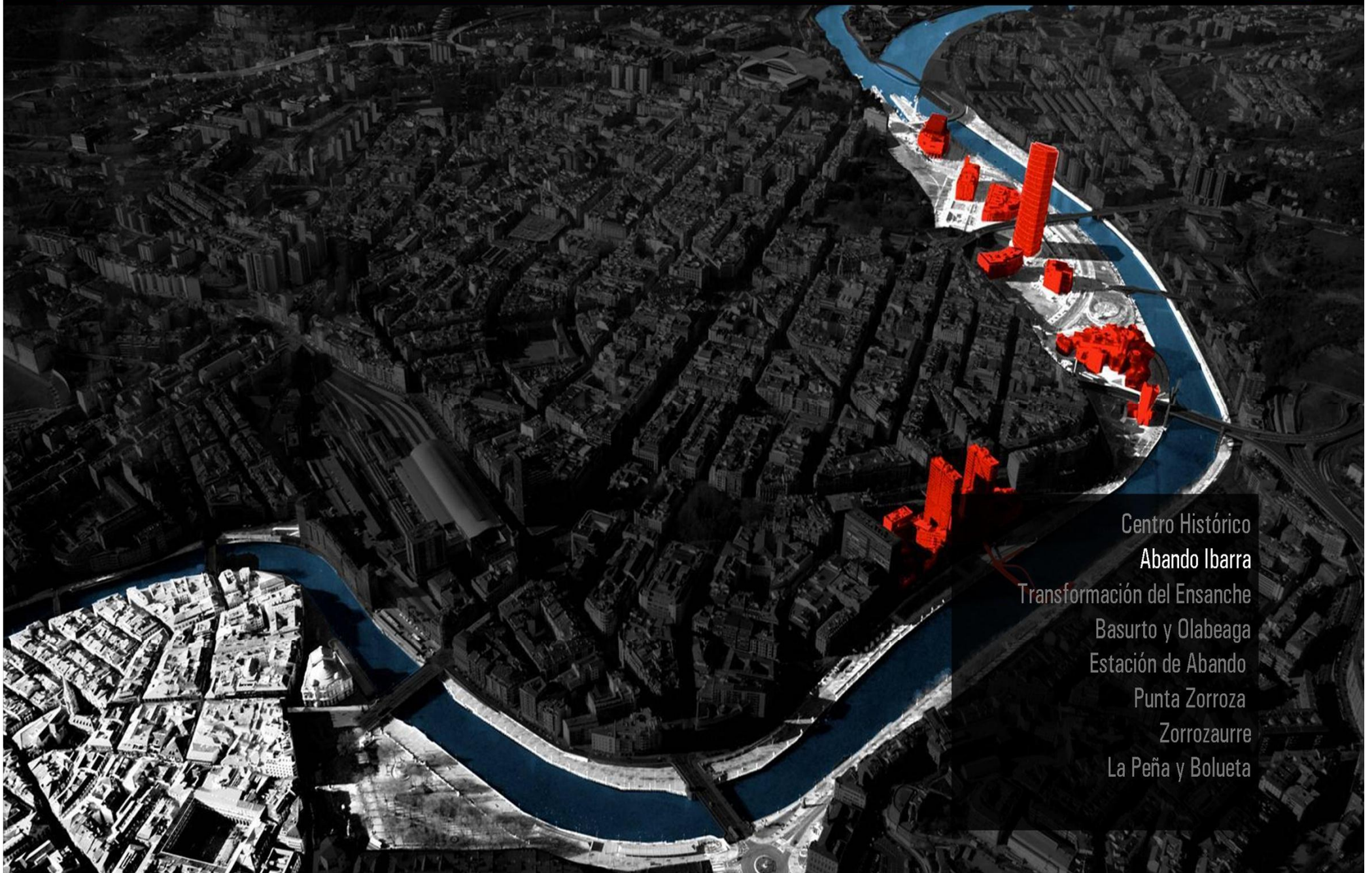
Punta Zorroza

Zorrozaurre

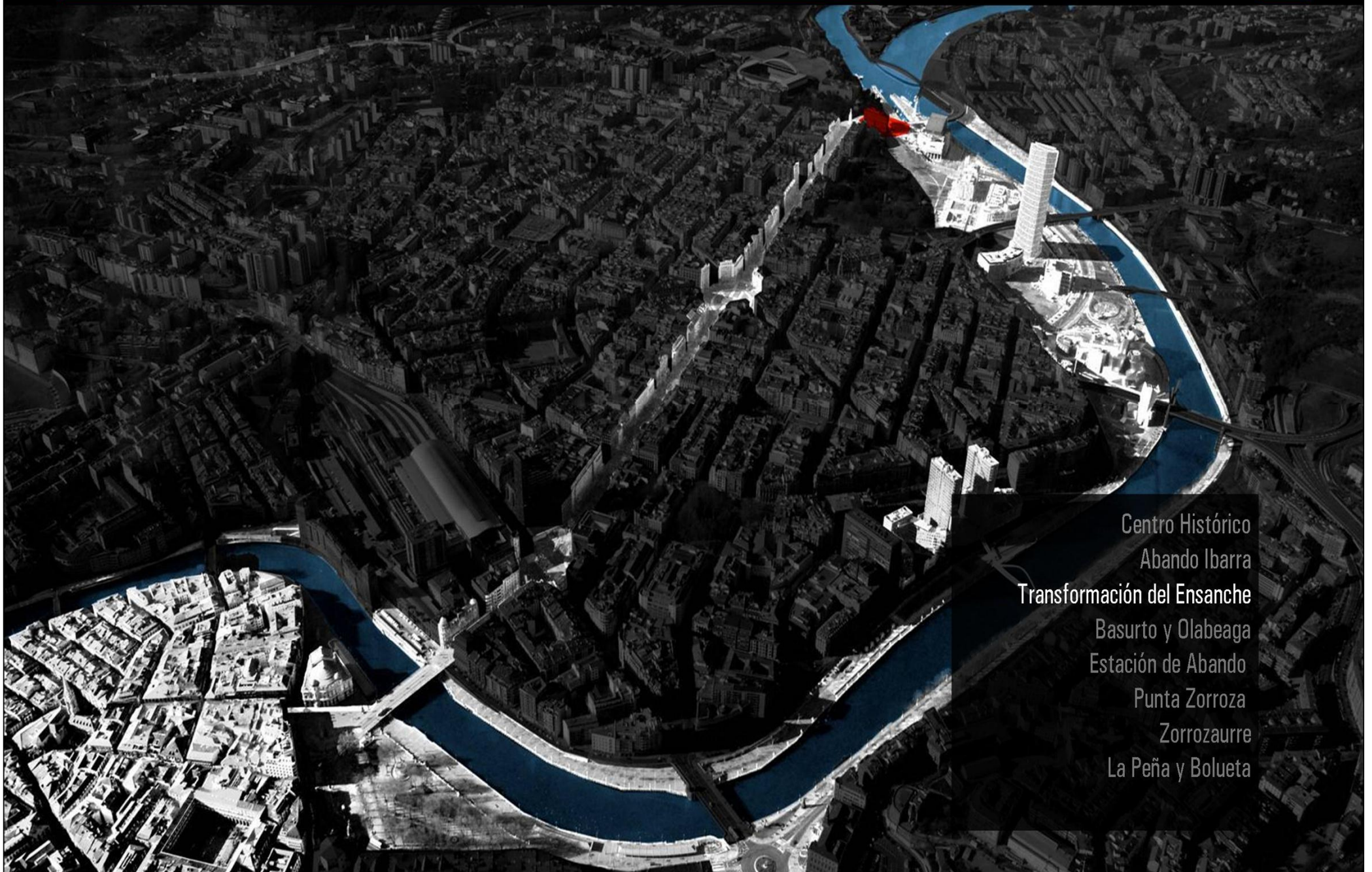
La Peña y Bolueta



Centro Histórico
Abando Ibarra
Transformación del Ensanche
Basurto y Olabeaga
Estación de Abando
Punta Zorroza
Zorrozaurre
La Peña y Bolueta



Centro Histórico
Abando Ibarra
Transformación del Ensanche
Basurto y Olabeaga
Estación de Abando
Punta Zorroza
Zorrozaurre
La Peña y Bolueta

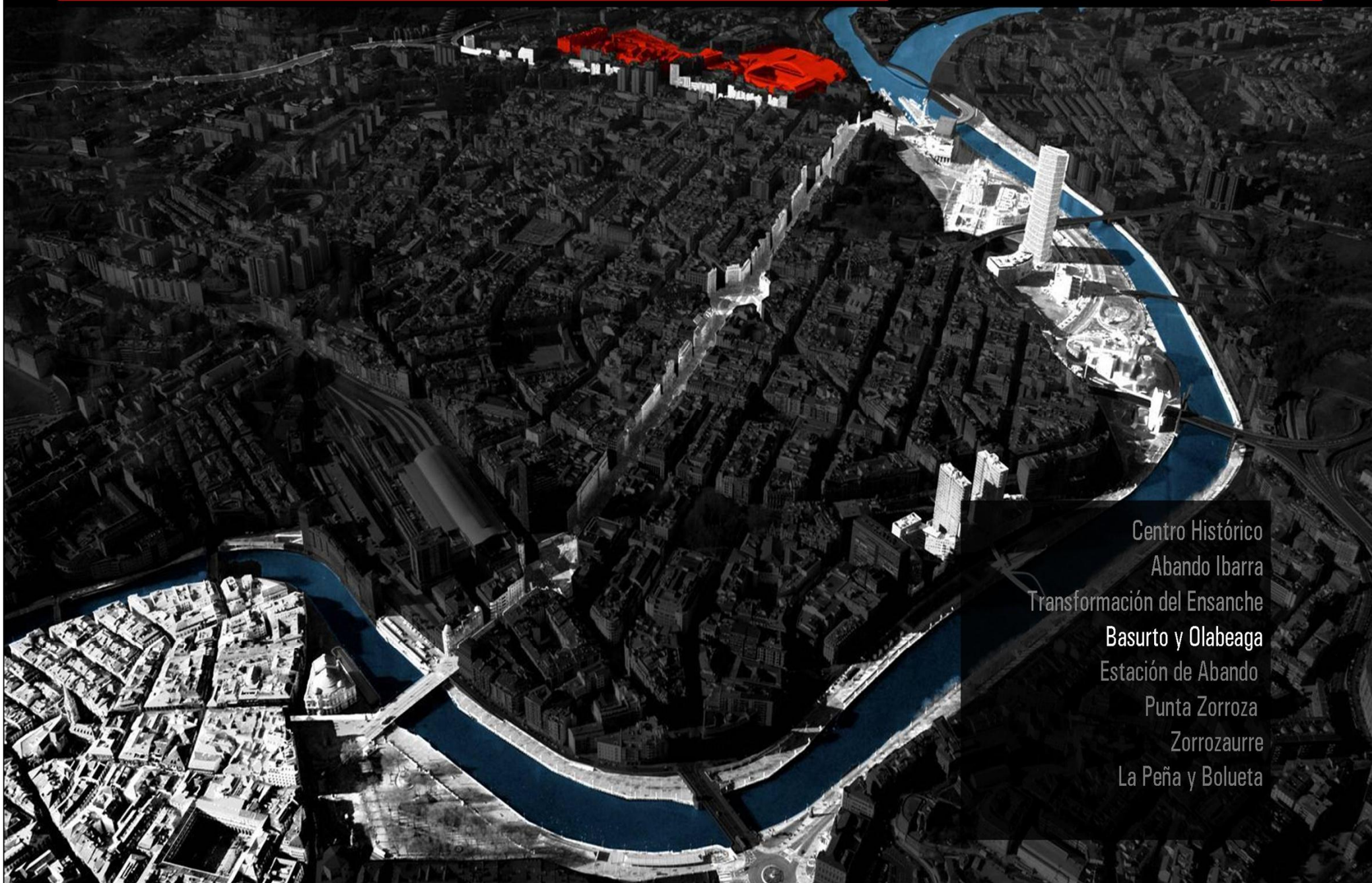


Centro Histórico
Abando Ibarra
Transformación del Ensanche
Basurto y Olabeaga
Estación de Abando
Punta Zorroza
Zorrozaurre
La Peña y Bolueta

Bilbao. Diagnóstico Estratégico y Opciones de Futuro

Grandes Proyectos de Transformación

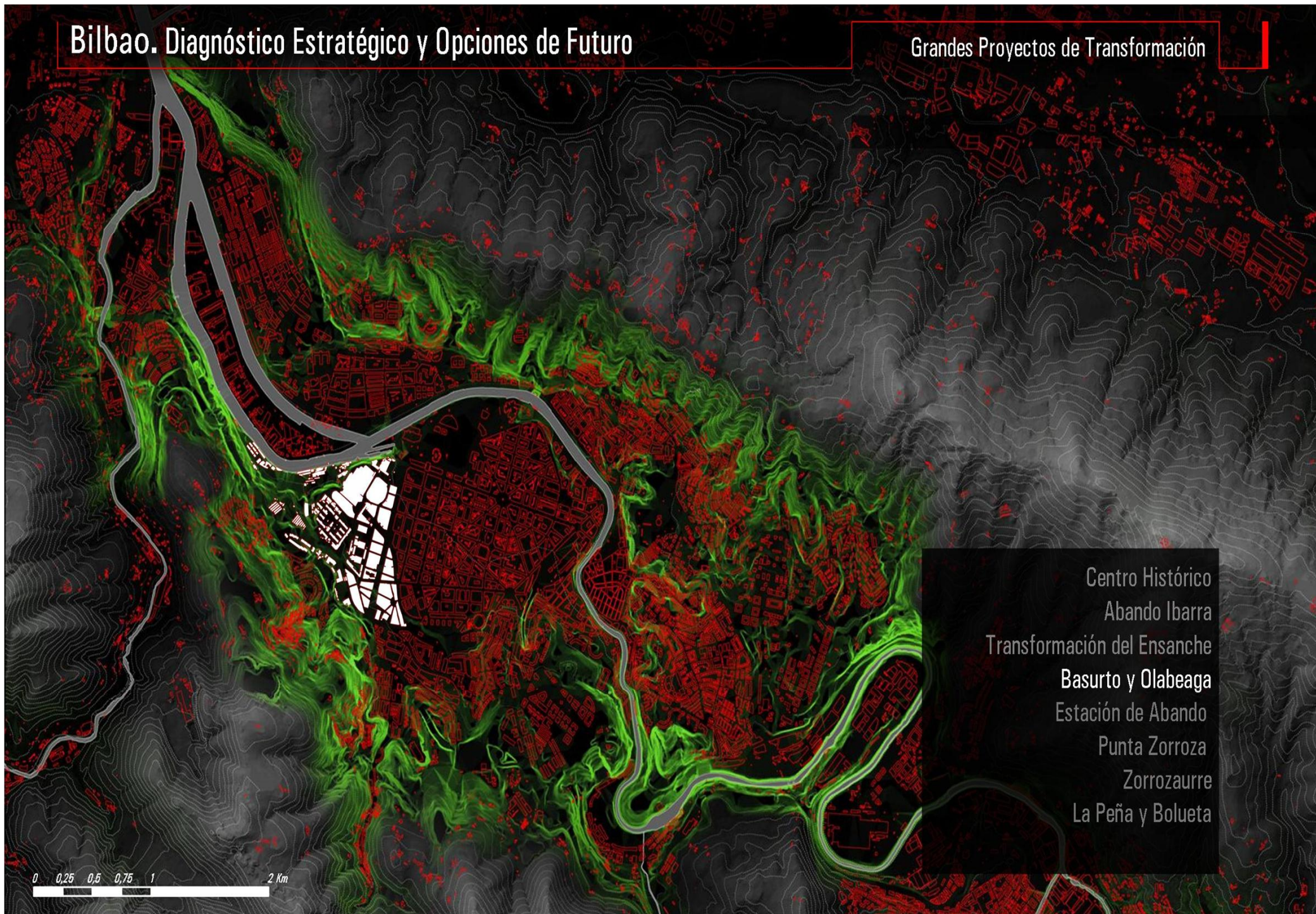
Centro Histórico
Abando Ibarra
Transformación del Ensanche
Basurto y Olabeaga
Estación de Abando
Punta Zorroza
Zorrozaurre
La Peña y Bolueta

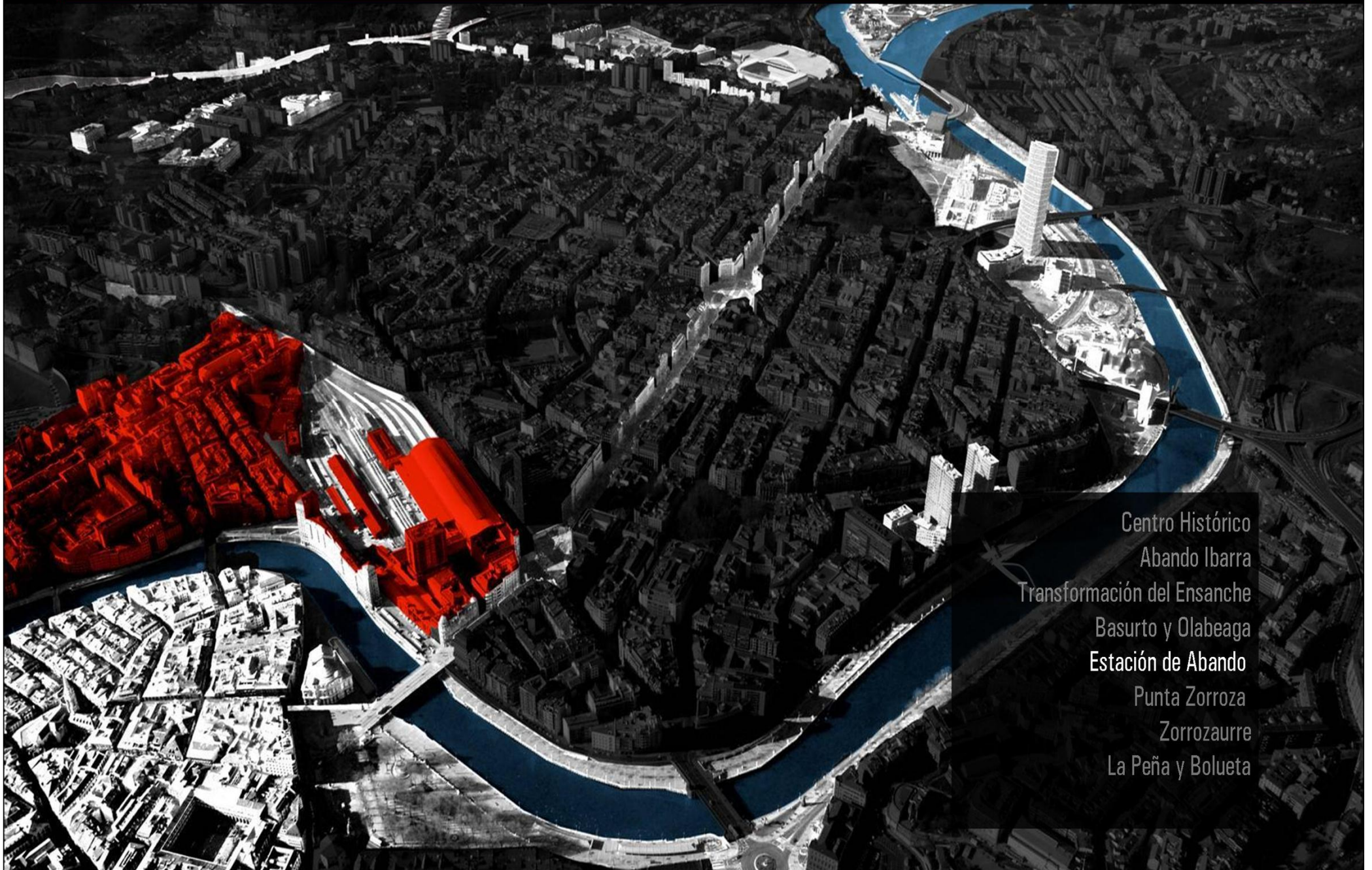


Centro Histórico
Abando Ibarra
Transformación del Ensanche
Basurto y Olabeaga
Estación de Abando
Punta Zorroza
Zorrozaurre
La Peña y Bolueta

Bilbao. Diagnóstico Estratégico y Opciones de Futuro

Grandes Proyectos de Transformación

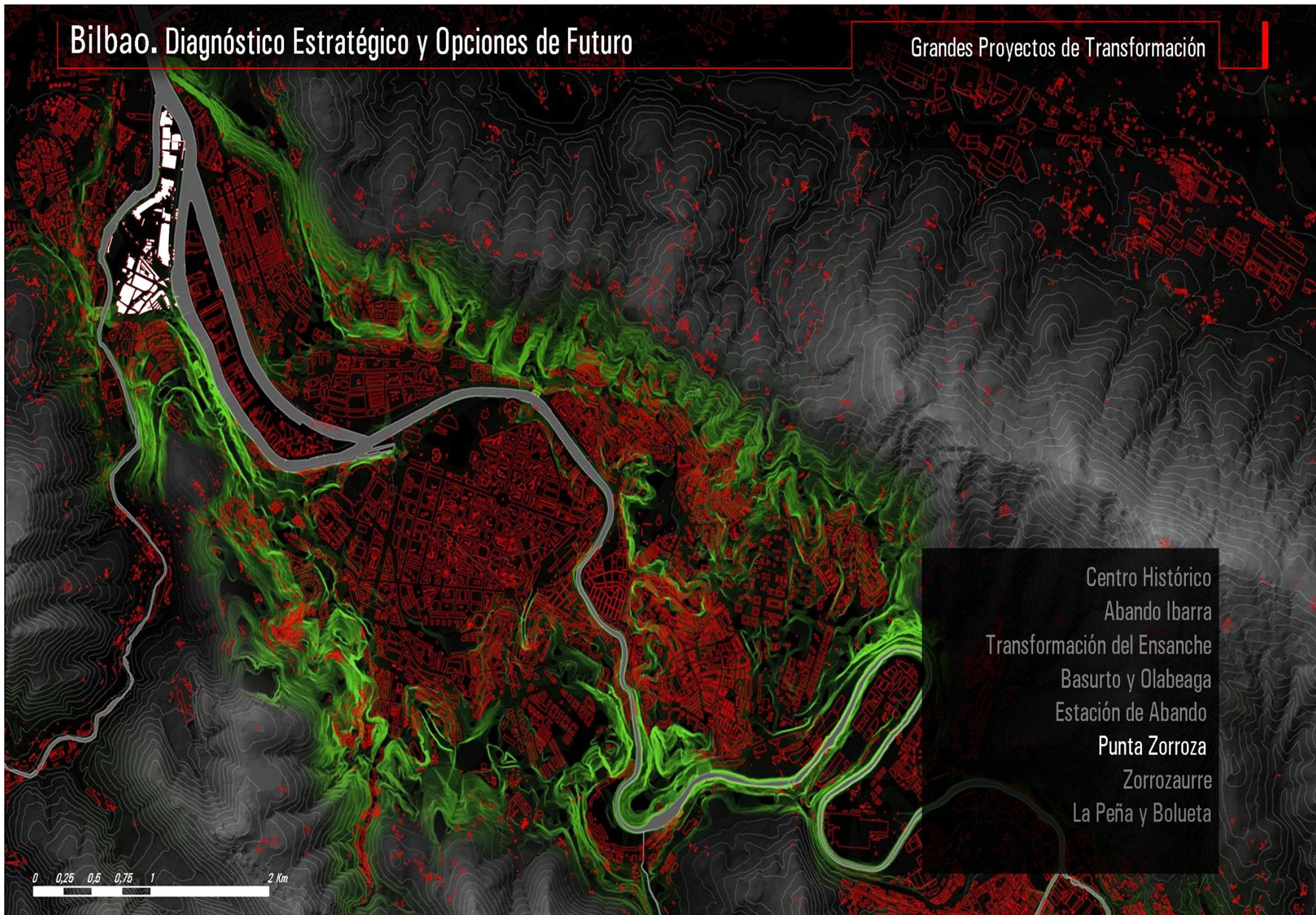




Centro Histórico
Abando Ibarra
Transformación del Ensanche
Basurto y Olabeaga
Estación de Abando
Punta Zorroza
Zorrozaurre
La Peña y Bolueta

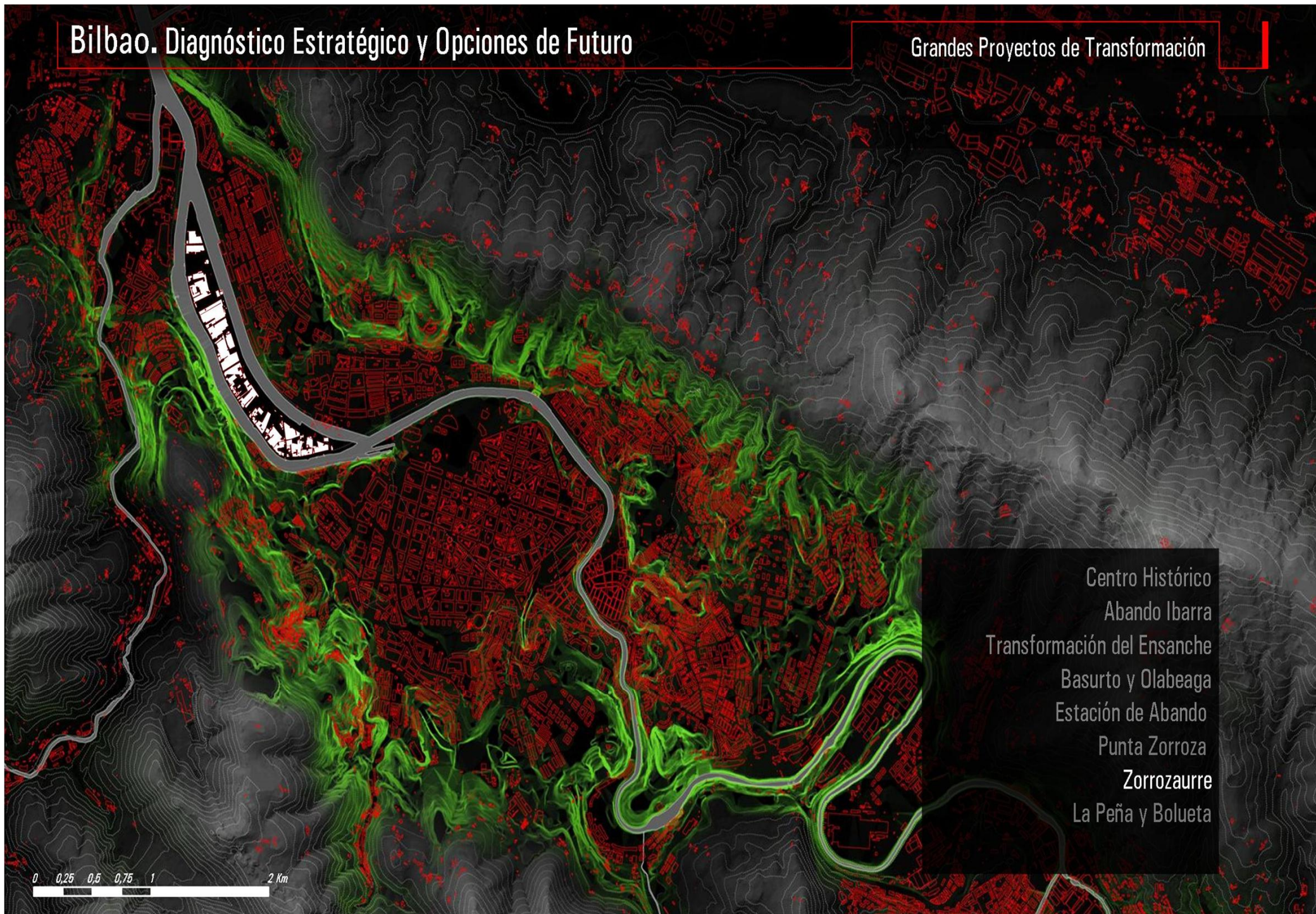
Bilbao. Diagnóstico Estratégico y Opciones de Futuro

Grandes Proyectos de Transformación



Bilbao. Diagnóstico Estratégico y Opciones de Futuro

Grandes Proyectos de Transformación

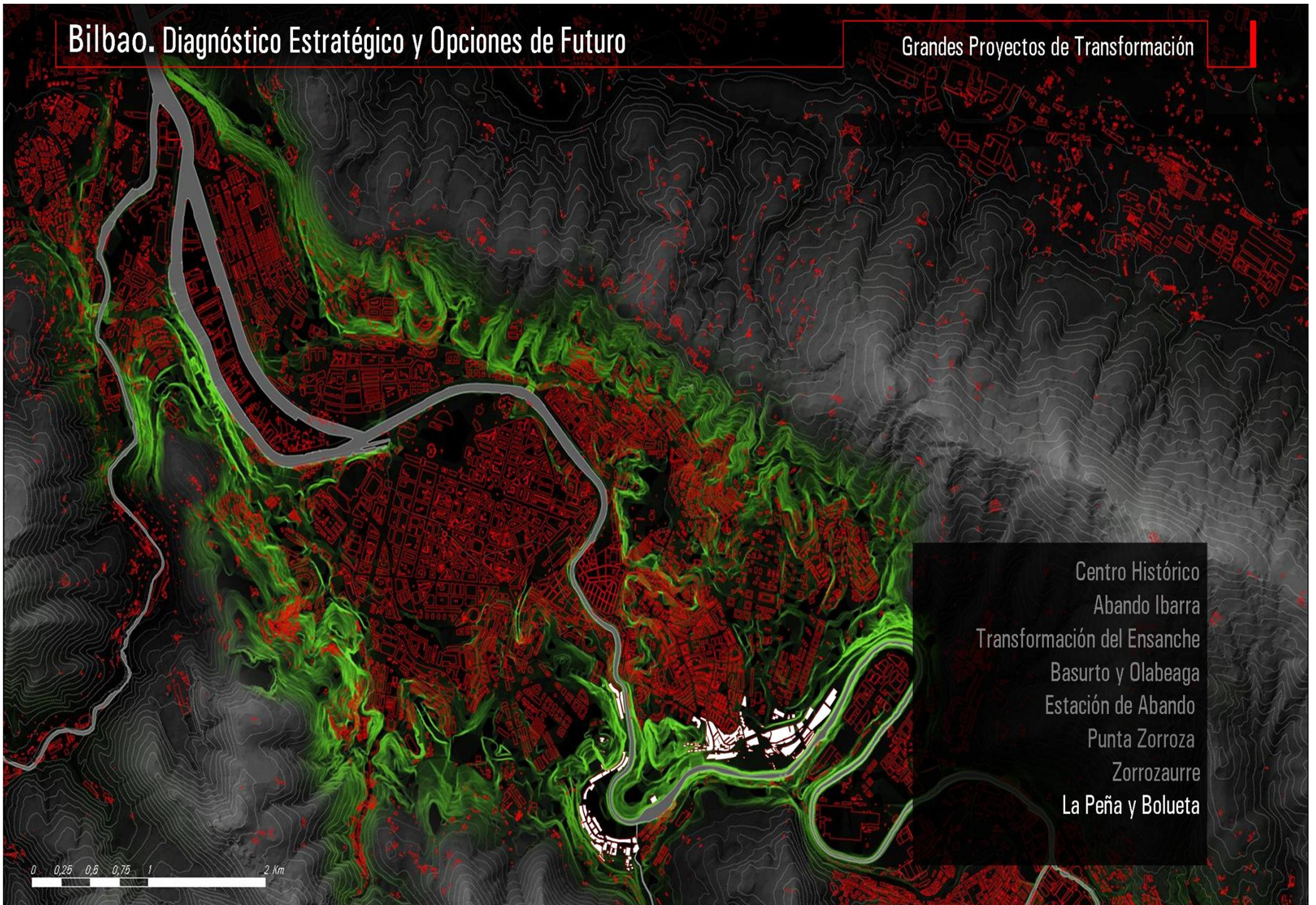


Centro Histórico
Abando Ibarra
Transformación del Ensanche
Basurto y Olabeaga
Estación de Abando
Punta Zorroza
Zorrozaurre
La Peña y Bolueta

0 0,25 0,5 0,75 1 2 Km

Bilbao. Diagnóstico Estratégico y Opciones de Futuro

Grandes Proyectos de Transformación



Centro Histórico
Abando Ibarra
Transformación del Ensanche
Basurto y Olabeaga
Estación de Abando
Punta Zorroza
Zorrozaurre
La Peña y Bolueta

0 0,25 0,5 0,75 1 2 Km

Algunas sugerencias de adecuación del espacio físico de Bilbao DC

SkyGarden. BiziGane



Una oportunidad para la creación de un "Digital Hub" en Bilbao DC



SkyGarden. BiziGane



Pasado, Presente y Futuro de la Transformación de Bilbao

Centro Histórico
Abando Ibarra
Transformación del Ensanche
Basurto y Olabeaga
Estación de Abando
Punta Zorroza
Zorrozaurre
La Peña y Bolueta

0 0,25 0,5 0,75 1 2 Kilometros



1. Punta Zorroza

2. Zorrozaurre

3. Basurto / Olabeaga

4. Estación de Abando / San Francisco

5. Área de Bolueta

0 0,25 0,5 0,75 1 2 Km

01. Un Mundo de Ciudades. Bilbao en el Nuevo Espacio Económico Internacional

02. Consejo Cívico de la Villa de Bilbao. Componentes de Excelencia y Visión de Futuro

03. Las Tres Transformaciones

04. Preparando Bilbao para los Retos del Futuro. Ciudad Completa

BilbaoNext	Sistemas Avanzados de Movilidad en BilbaoNext	Grandes Proyectos de Transformación	Corazones de Barrio	Bilbao DC	Liderazgo y Gobierno del Territorio
------------	---	-------------------------------------	---------------------	-----------	-------------------------------------

8 Distritos

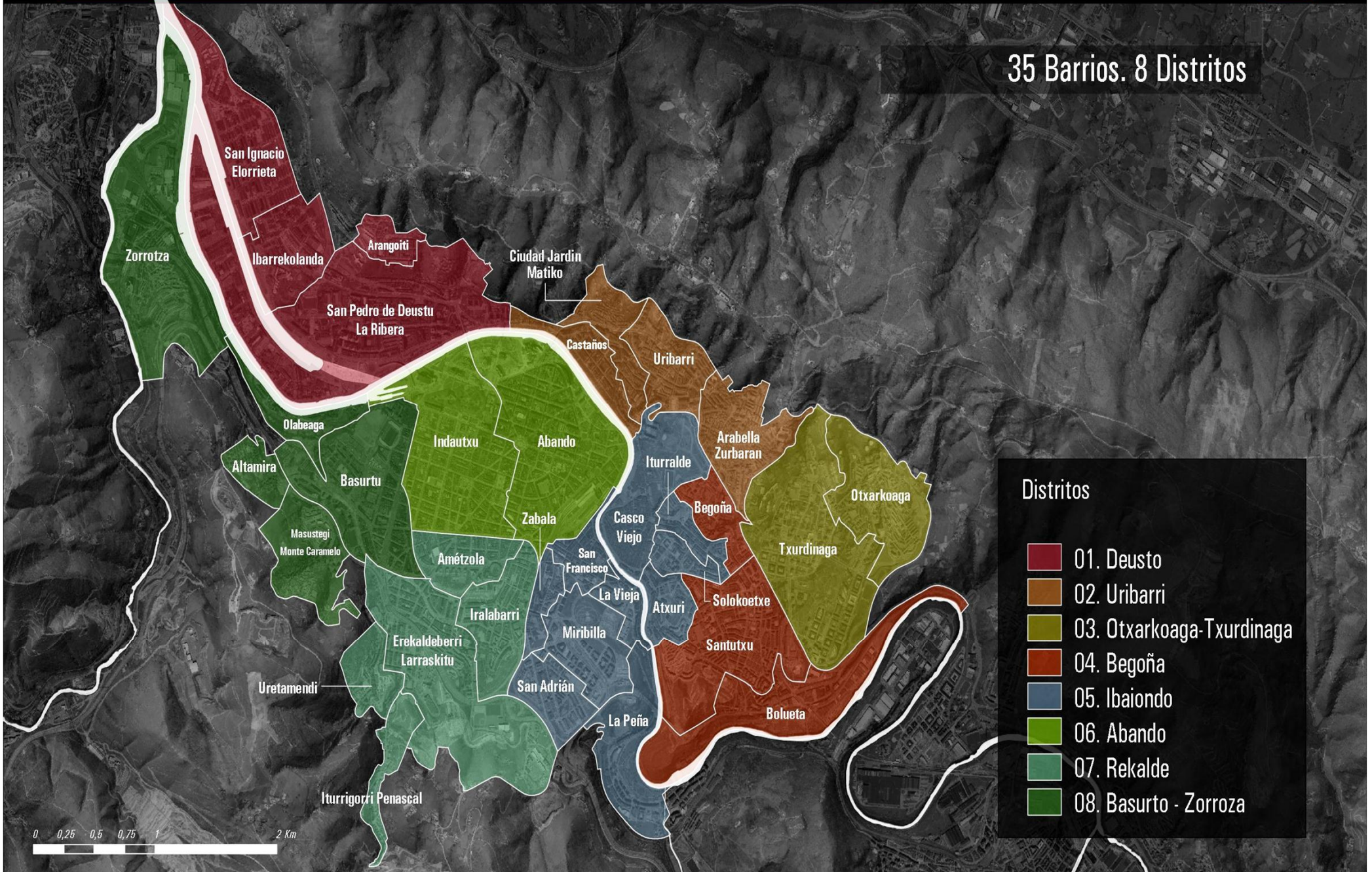


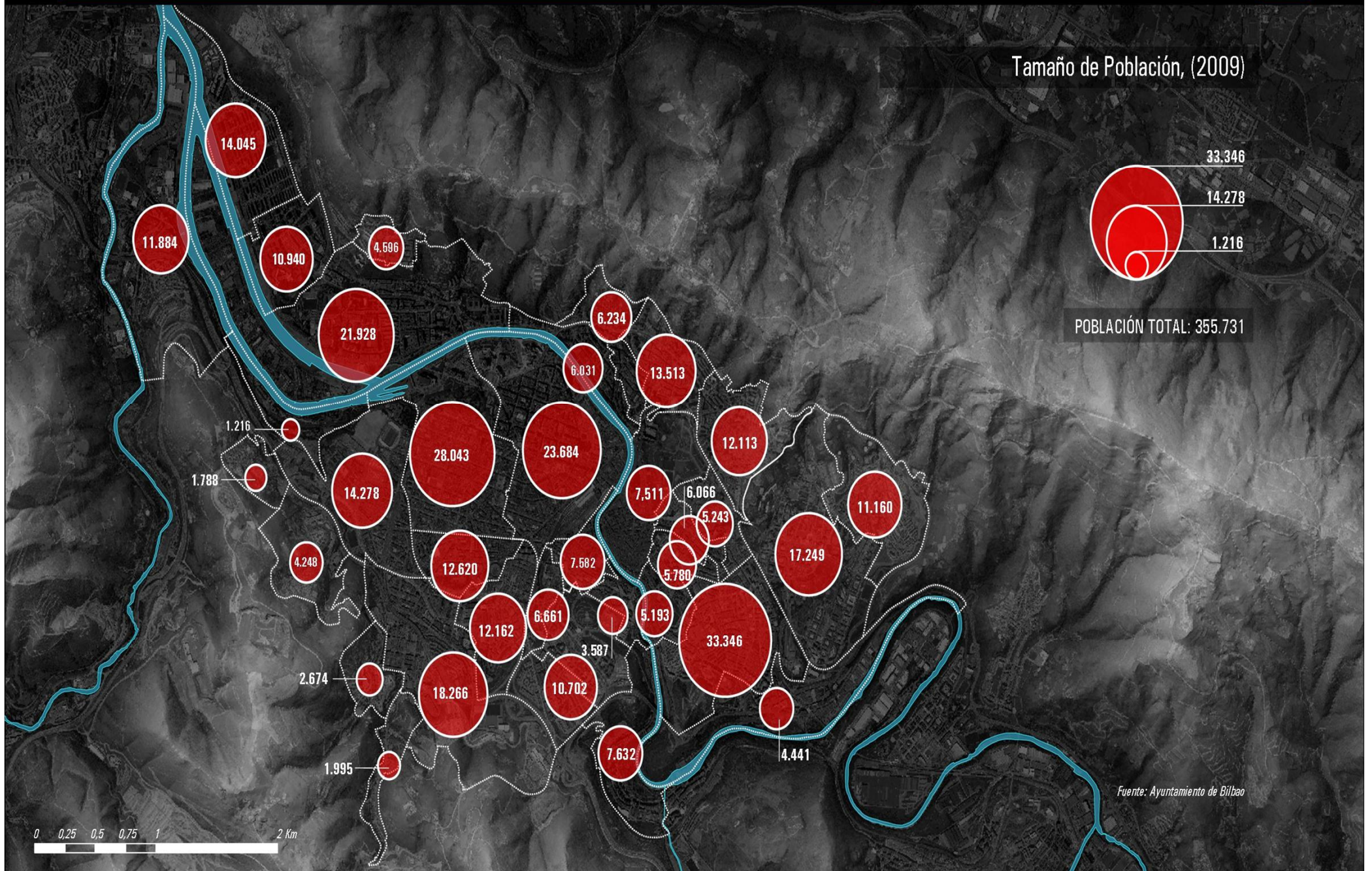
- 01. Deusto
- 02. Uribarri
- 03. Otxarkoaga-Txurdinaga
- 04. Begoña
- 05. Ibaiondo
- 06. Abando
- 07. Rekalde
- 08. Basurto - Zorroza

35 Barrios



35 Barrios. 8 Distritos



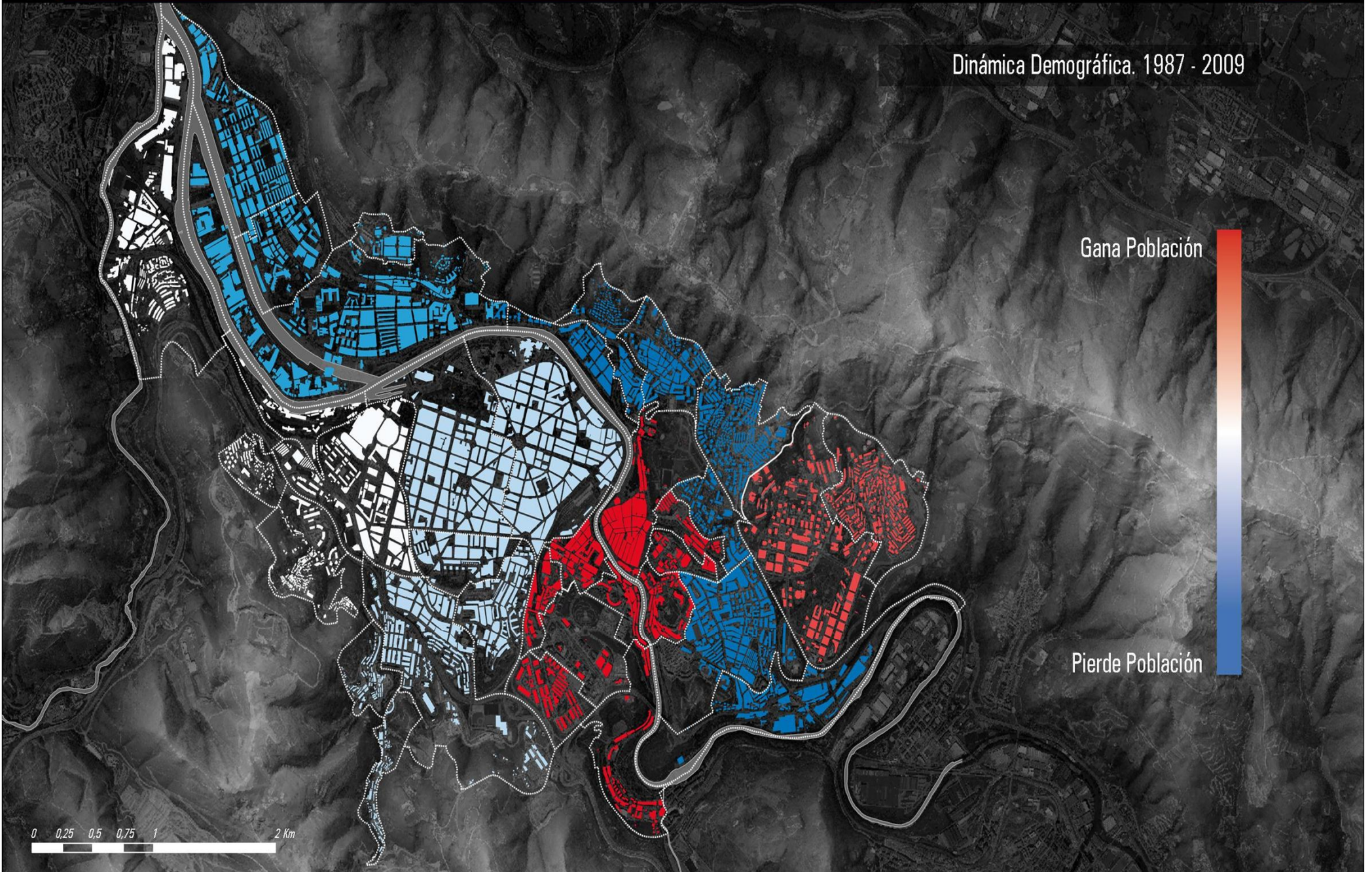


Dinámica Demográfica. 1987 - 2009

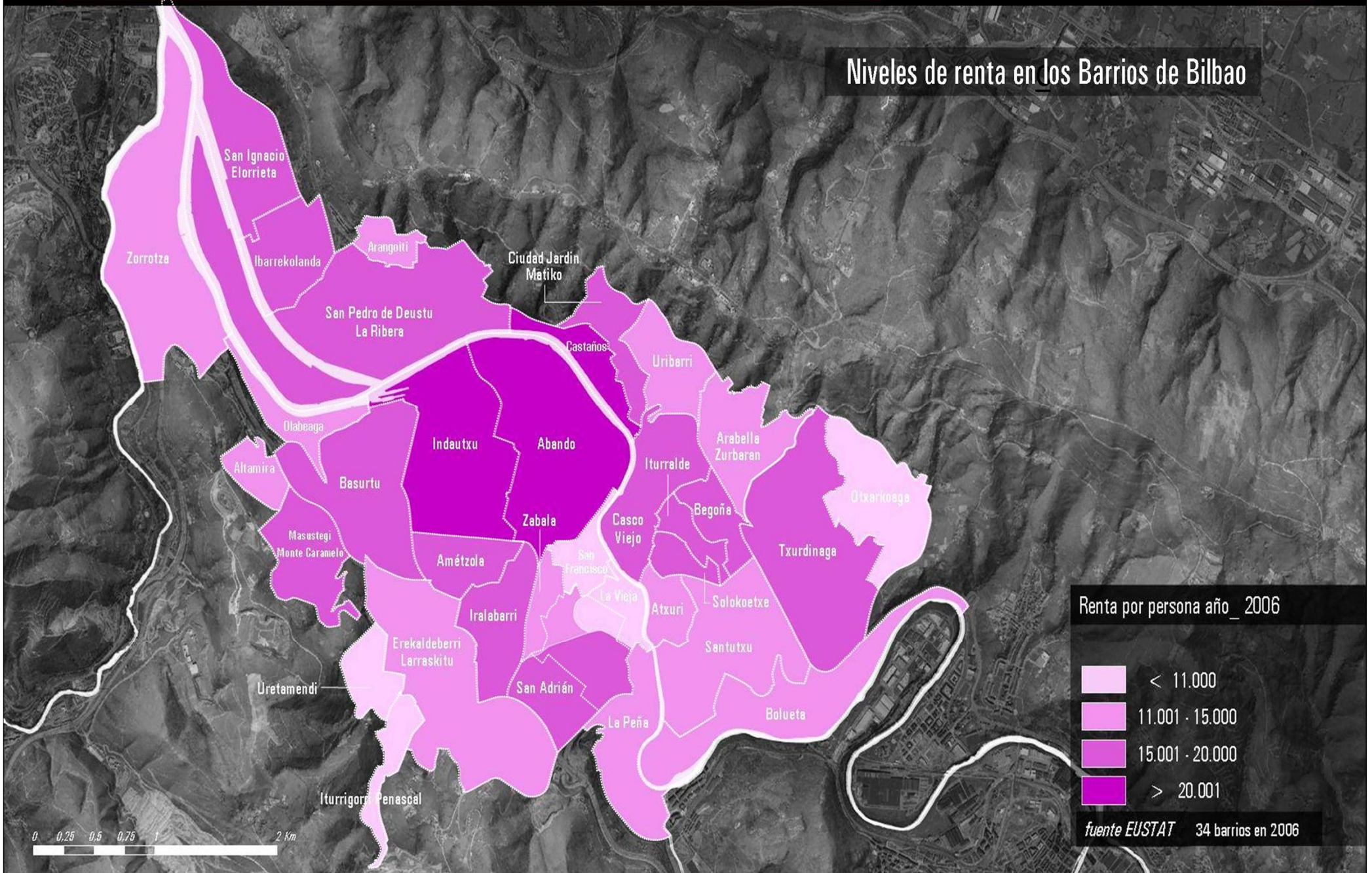
Gana Población

Pierde Población

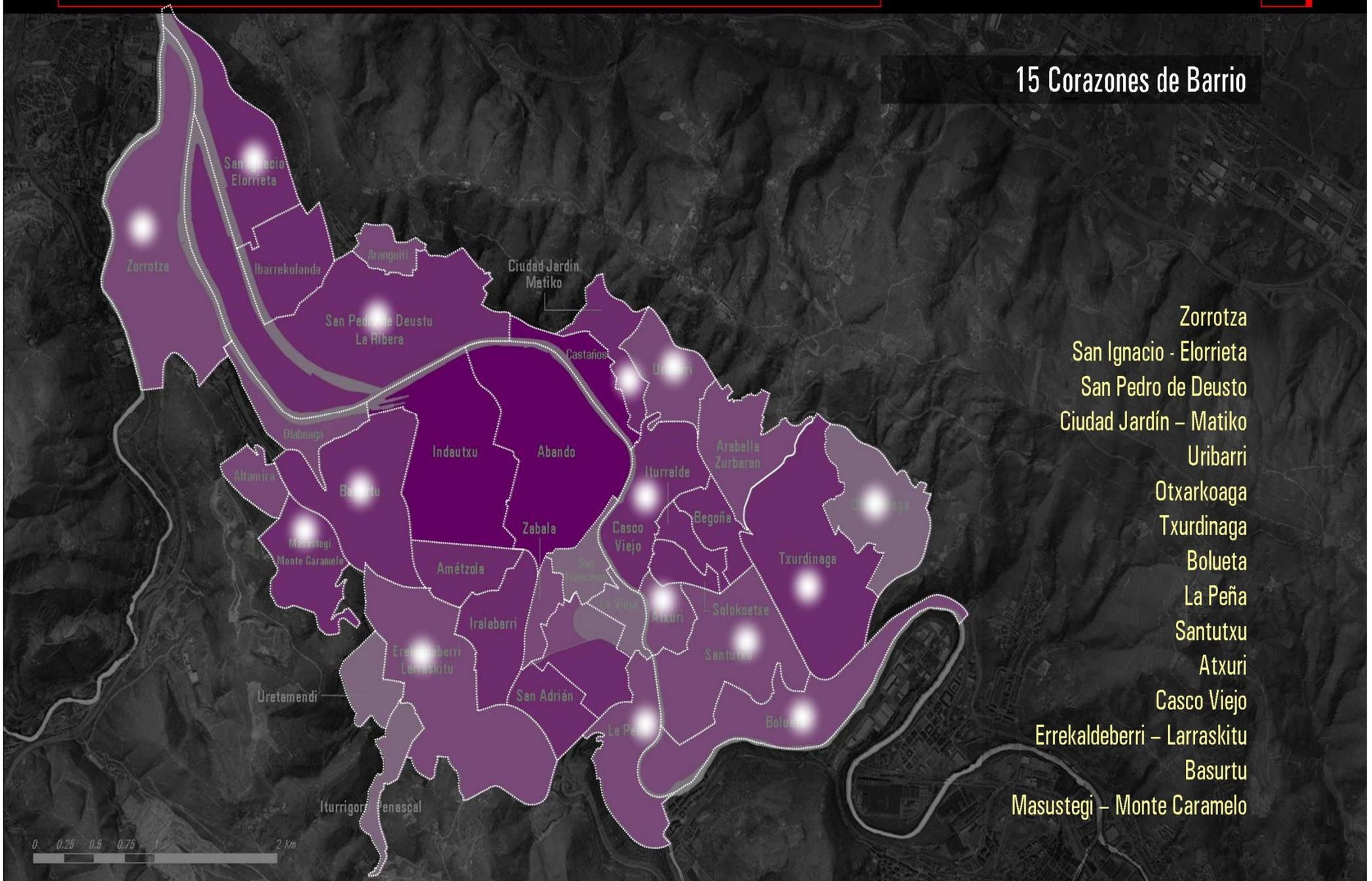
0 0,25 0,5 0,75 1 2 Km



Niveles de renta en los Barrios de Bilbao



15 Corazones de Barrio



- Zorrotza
- San Ignacio - Elorrieta
- San Pedro de Deusto
- Ciudad Jardín – Matiko
- Urbarri
- Otxarkoaga
- Txurdinaga
- Bolueta
- La Peña
- Santutxu
- Atxuri
- Casco Viejo
- Errekaldeberri – Larraskitu
- Basurtu
- Masustegi – Monte Caramelo

Bilbao. Diagnóstico Estratégico y Opciones de Futuro

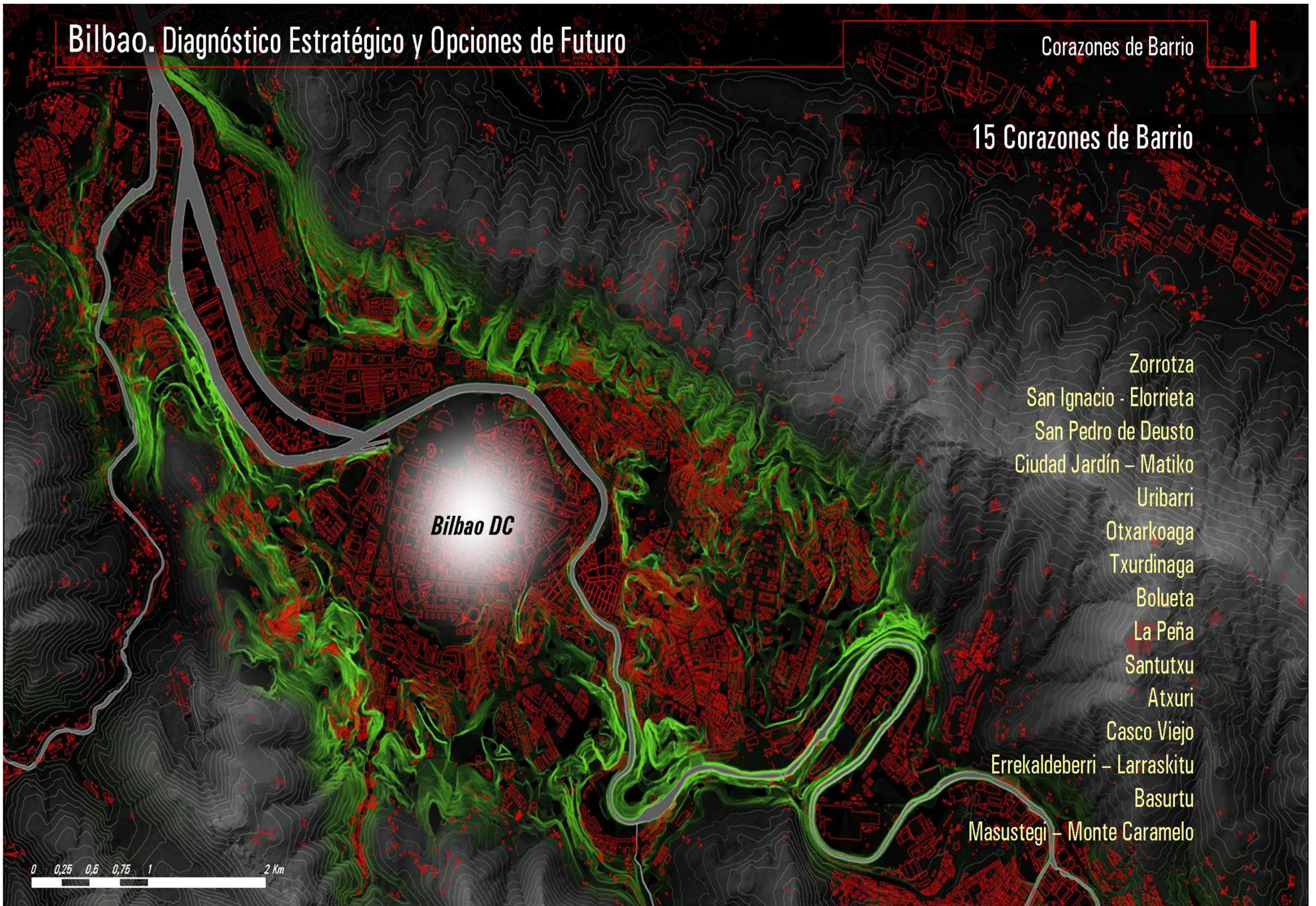
Corazones de Barrio

15 Corazones de Barrio

Bilbao DC

- Zorrotza
- San Ignacio - Elorrieta
- San Pedro de Deusto
- Ciudad Jardín – Matiko
- Uribarri
- Otxarkoaga
- Txurdinaga
- Bolueta
- La Peña
- Santutxu
- Atxuri
- Casco Viejo
- Errekaldeberri – Larraskitu
- Basurtu
- Masustegi – Monte Caramelo

0 0,25 0,5 0,75 1 2 Km



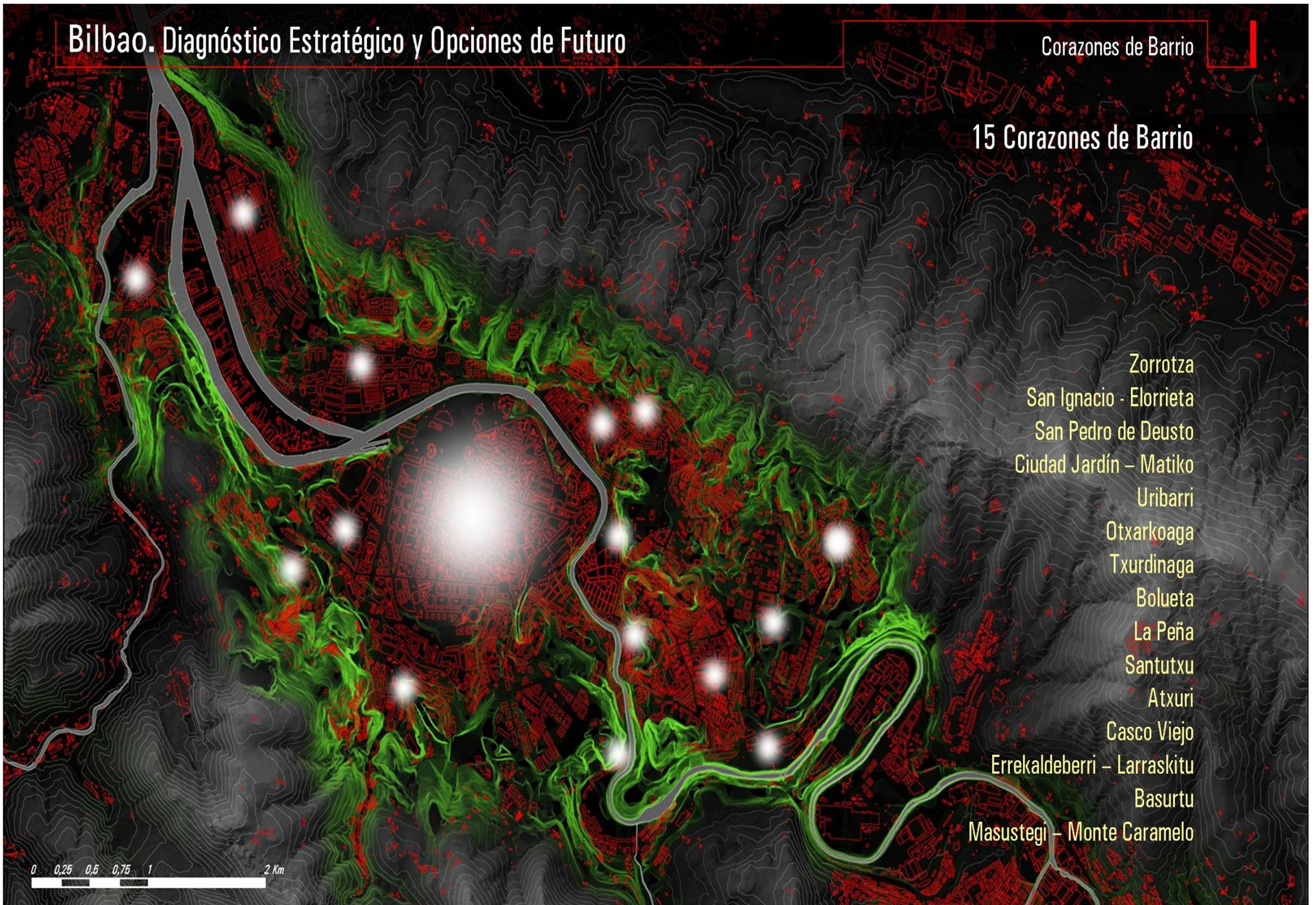
Bilbao. Diagnóstico Estratégico y Opciones de Futuro

Corazones de Barrio

15 Corazones de Barrio

- Zorrotza
- San Ignacio - Elorrieta
- San Pedro de Deusto
- Ciudad Jardín – Matiko
- Uribarri
- Otxarkoaga
- Txurdinaga
- Bolueta
- La Peña
- Santutxu
- Atxuri
- Casco Viejo
- Errekaldeberri – Larraskitu
- Basurtu
- Masustegi – Monte Caramelo

0 0,25 0,5 0,75 1 2 Km



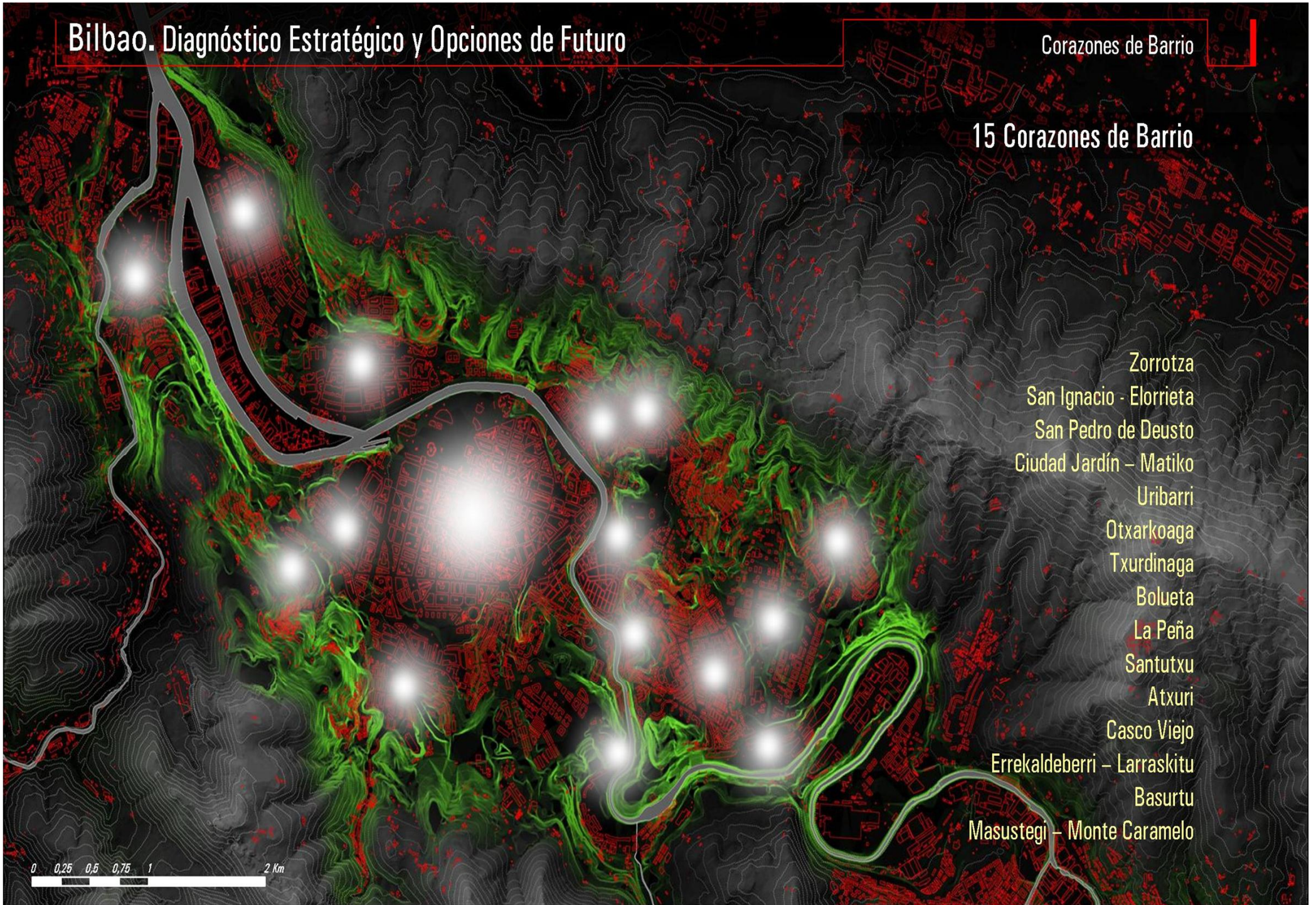
Bilbao. Diagnóstico Estratégico y Opciones de Futuro

Corazones de Barrio

15 Corazones de Barrio

- Zorrotza
- San Ignacio - Elorrieta
- San Pedro de Deusto
- Ciudad Jardín - Matiko
- Uribarri
- Otxarkoaga
- Txurdinaga
- Bolueta
- La Peña
- Santutxu
- Atxuri
- Casco Viejo
- Errekaldeberri - Larraskitu
- Basurtu
- Masustegi - Monte Caramelo

0 0,25 0,5 0,75 1 2 Km



Espacio Urbano para la Convivencia

Comercio de Barrio

Nodos de Densidad Social


Símbolos de Identidad

Actividades en el Espacio Público

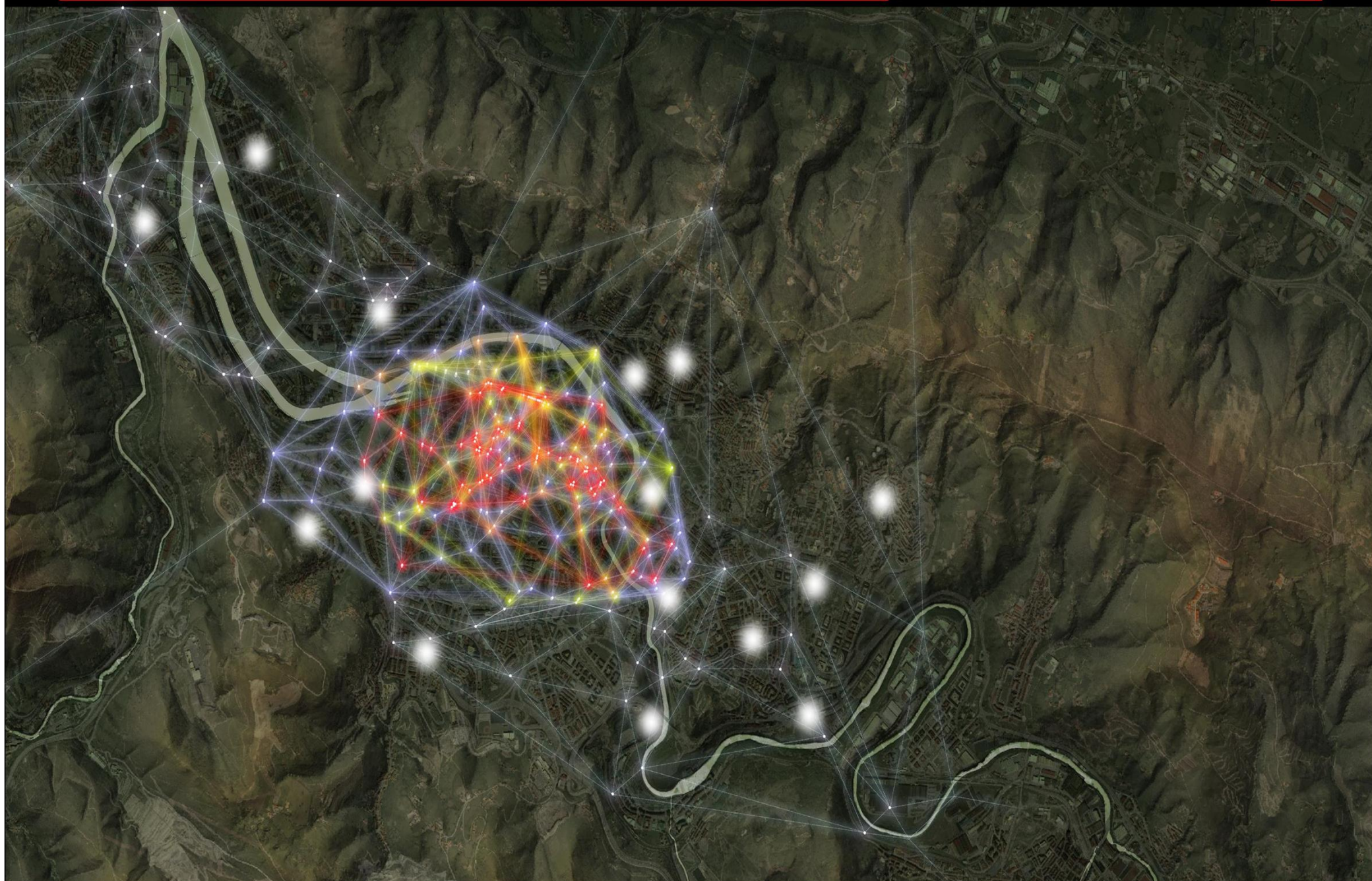
Áreas de Actividad Económica

Nodos de Innovación

Redes de Conexión







01. Un Mundo de Ciudades. Bilbao en el Nuevo Espacio Económico Internacional

02. Consejo Cívico de la Villa de Bilbao. Componentes de Excelencia y Visión de Futuro

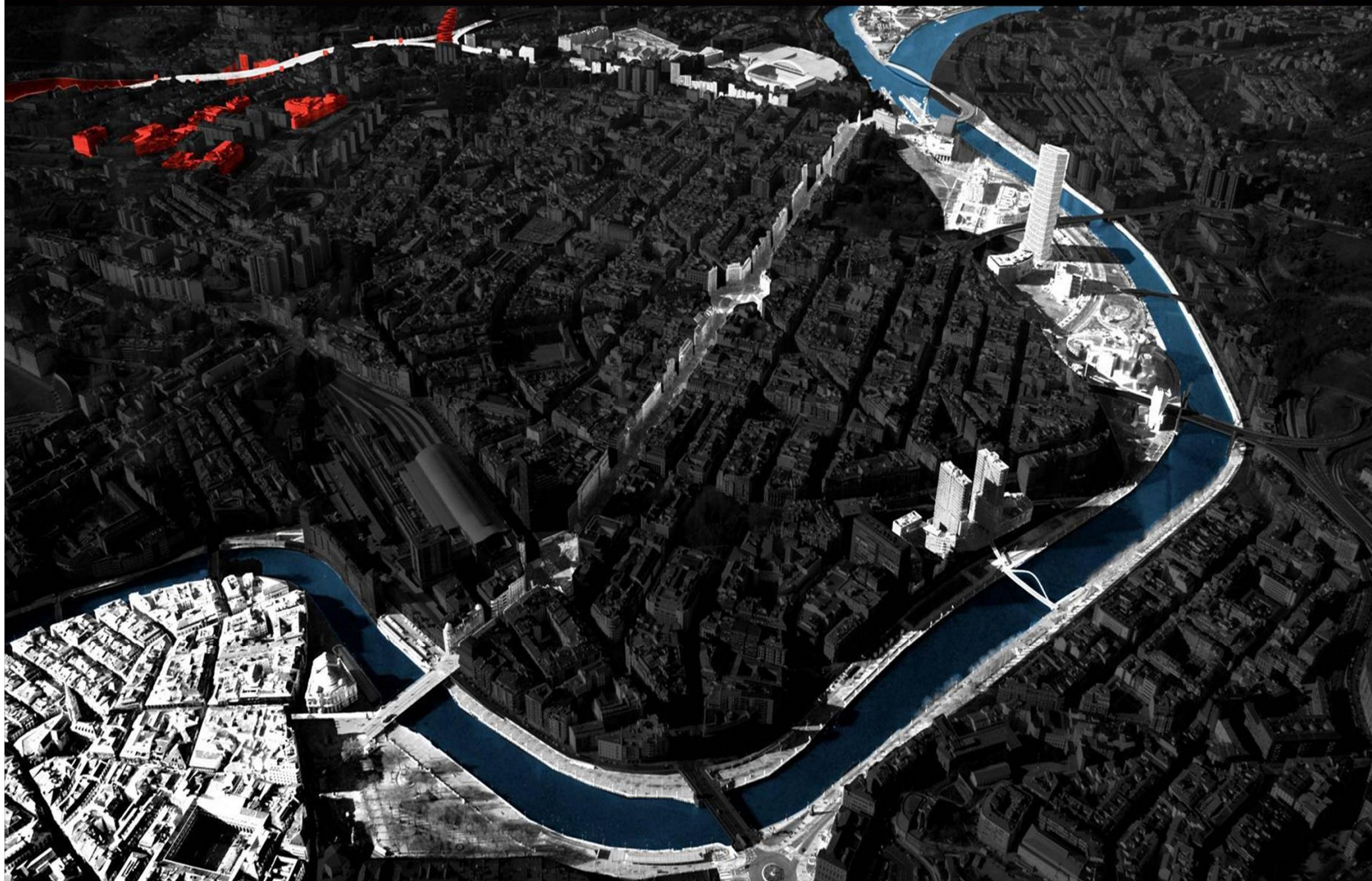
03. Las Tres Transformaciones

04. Preparando Bilbao para los Retos del Futuro. Ciudad Completa

BilbaoNext	Sistemas Avanzados de Movilidad en BilbaoNext	Grandes Proyectos de Transformación	Corazones de Barrio	Bilbao DC	Liderazgo y Gobierno del Territorio
------------	---	-------------------------------------	---------------------	------------------	-------------------------------------

Bilbao DC. The Knowledge Revolution







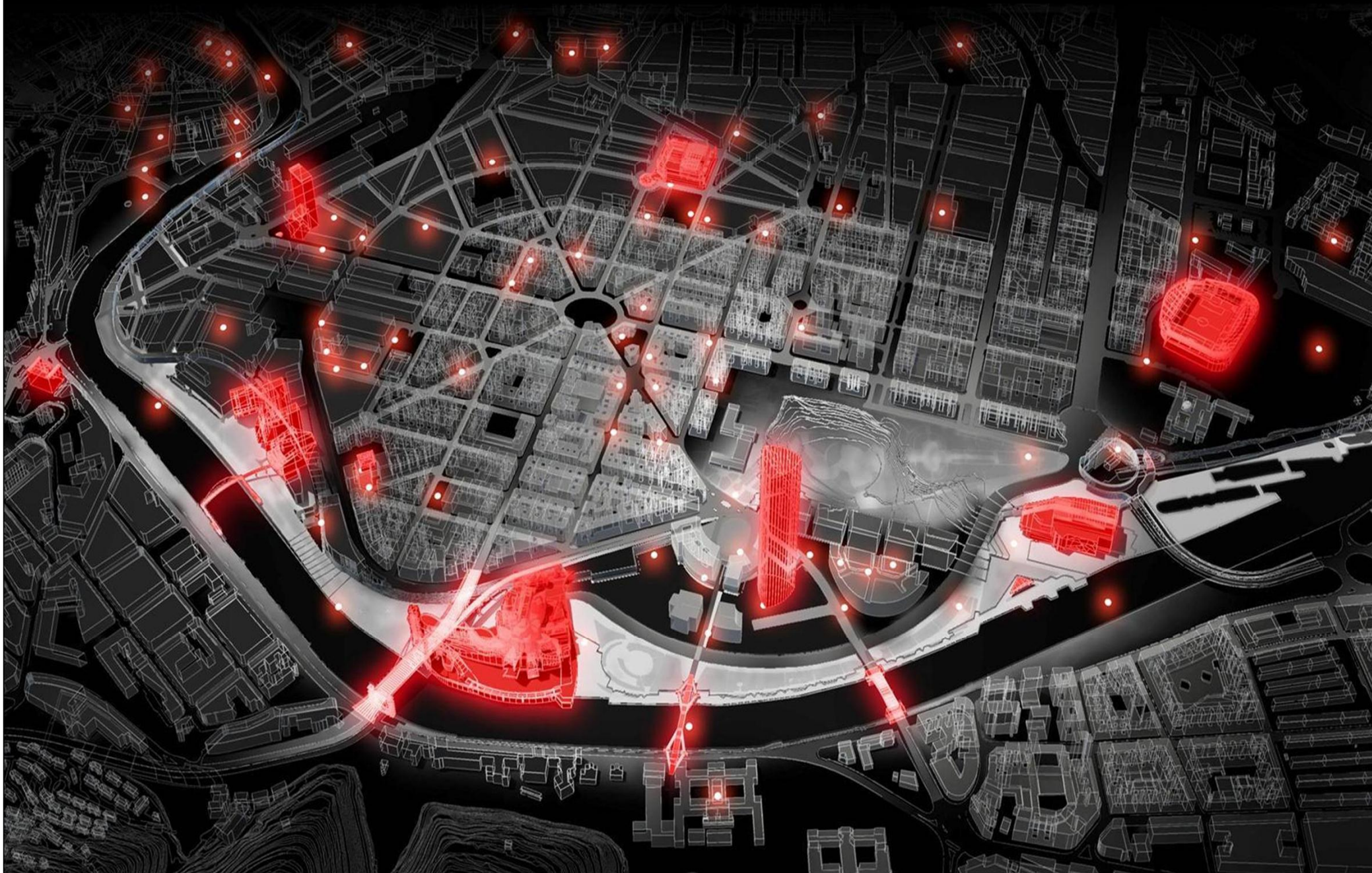




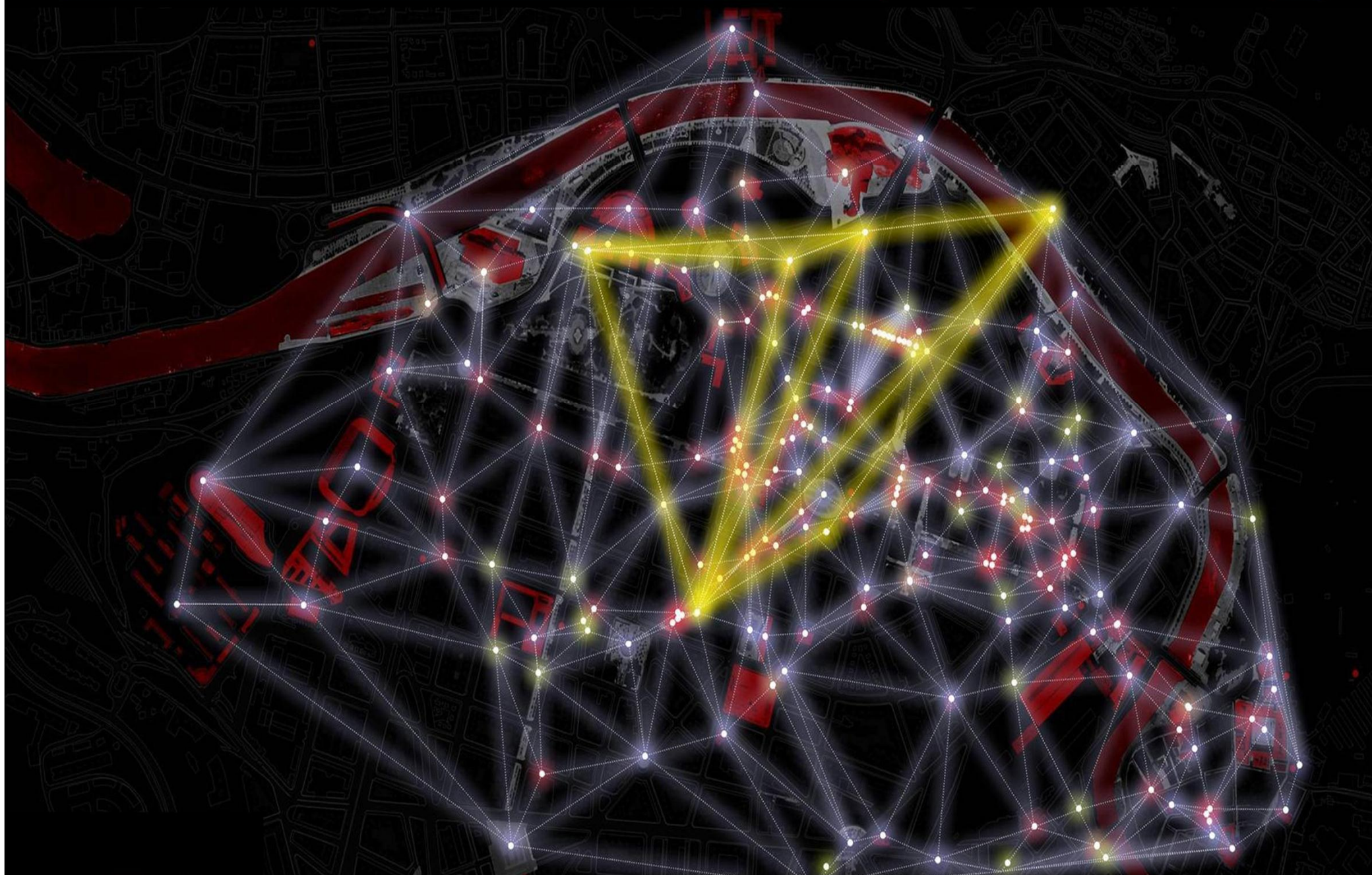
Bilbao. Diagnóstico Estratégico y Opciones de Futuro

Bilbao DC

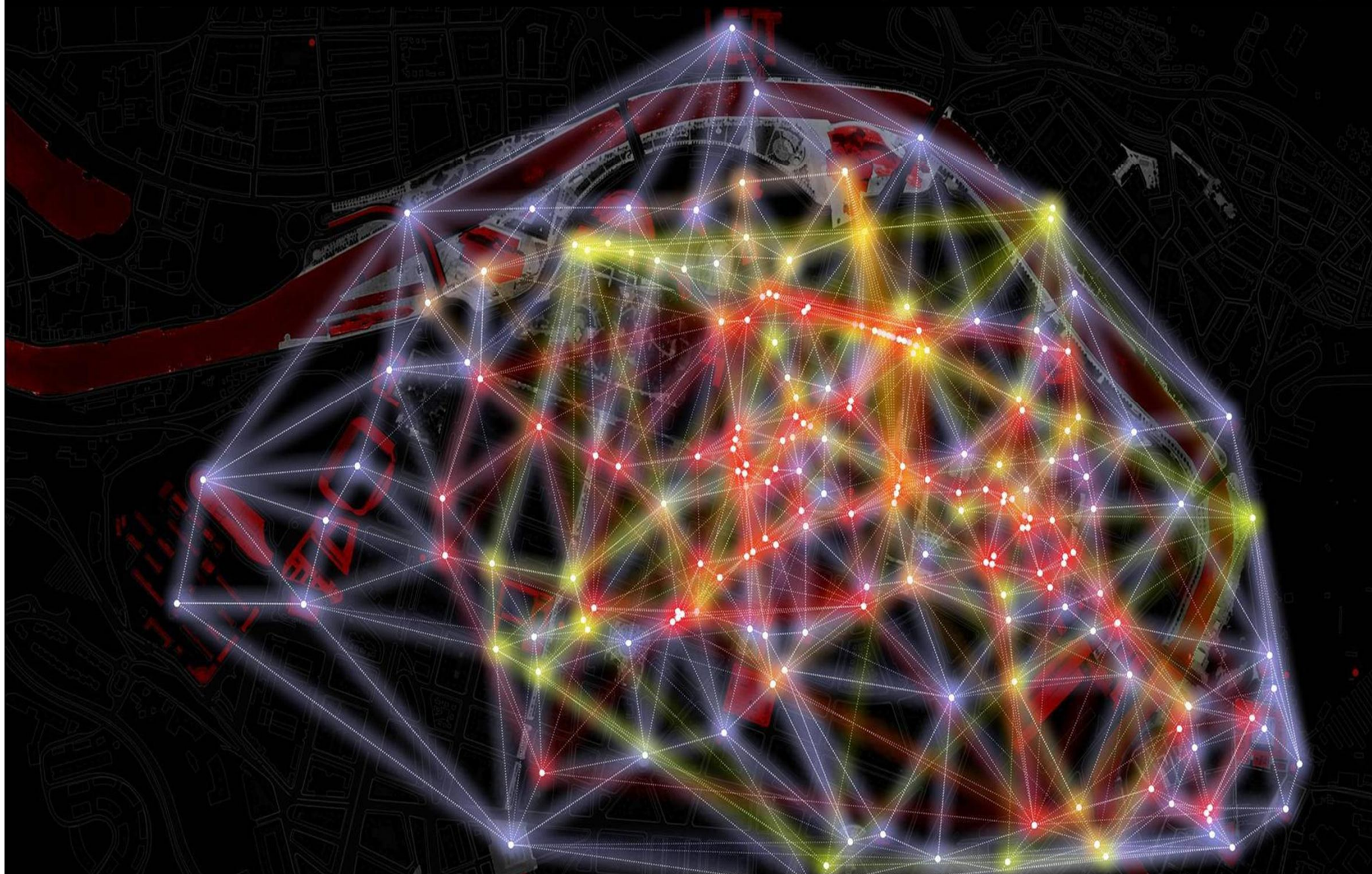
















Digital Gate. La Puerta Digital

Algunas sugerencias de adecuación del espacio físico de Bilbao DC

SkyGarden. BiziGane

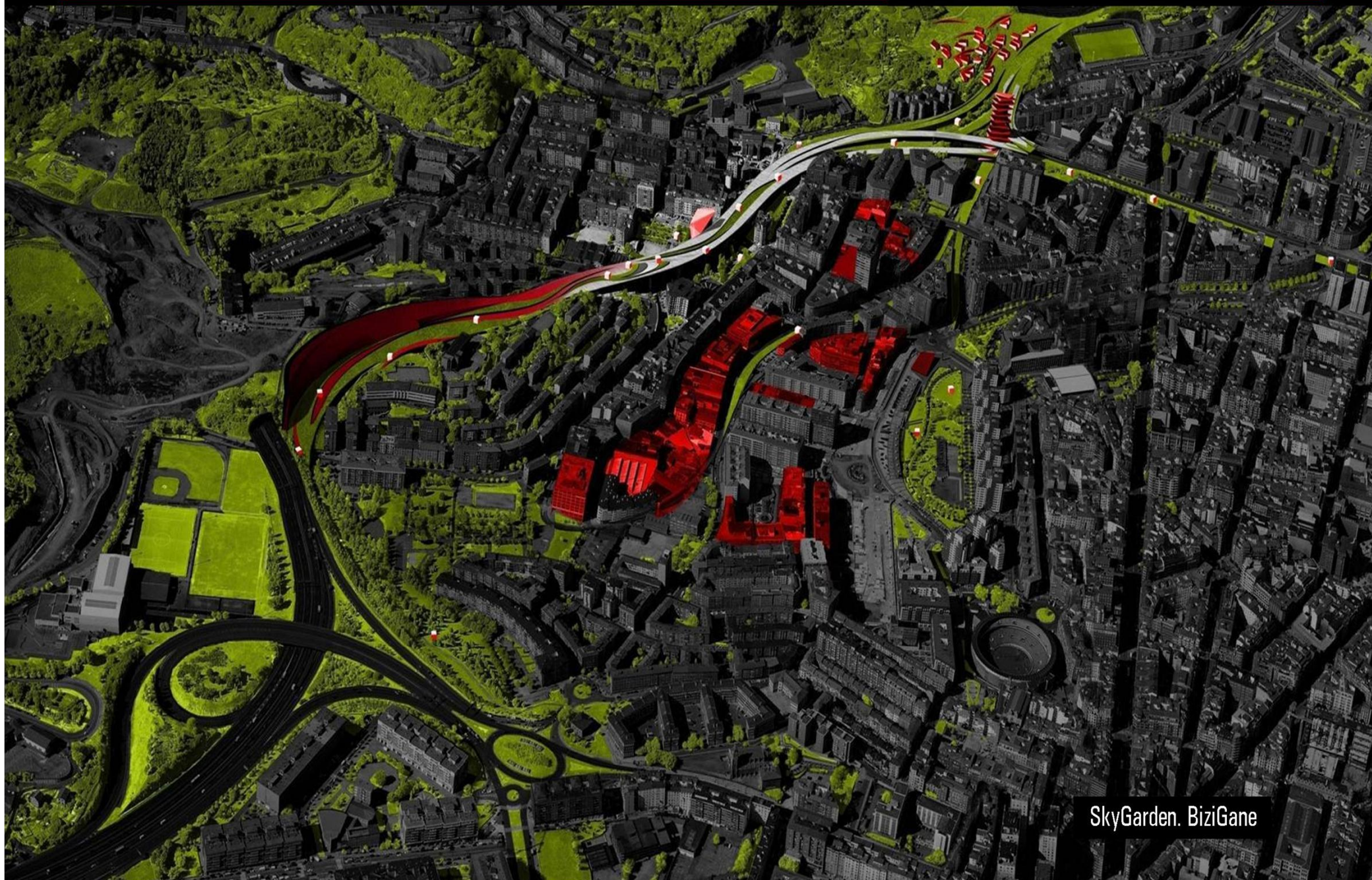


Una oportunidad para la creación de un "Digital Hub" en Bilbao DC



SkyGarden. BiziGane





01. Un Mundo de Ciudades. Bilbao en el Nuevo Espacio Económico Internacional

02. Consejo Cívico de la Villa de Bilbao. Componentes de Excelencia y Visión de Futuro

03. Las Tres Transformaciones

04. Preparando Bilbao para los Retos del Futuro. Ciudad Completa

BilbaoNext	Sistemas Avanzados de Movilidad en BilbaoNext	Grandes Proyectos de Transformación	Corazones de Barrio	Bilbao DC	Liderazgo y Gobierno del Territorio
------------	---	-------------------------------------	---------------------	-----------	-------------------------------------

Arte y Tecnología. DISEÑO

Escuelas de Arte
Instituciones de Arte
Museos
Galerías
Escultura
Arte Digital
Ars Electrónica
Diseño de Moda
Diseño Gráfico
Diseño de Muebles
Diseño Industrial
Nuevos Materiales
Videojuegos
Arte y Territorio
Ferias Internacionales
Centros de Arte y Cultura
Artes Escénicas

TRES EJES DE INNOVACIÓN

Eco-Tecnología y Soluciones Urbanas

Arquitectura
Diseño Urbano
Fundaciones
Arquitectura Bioclimática
Edificios Zero
Desarrollo de Energías Alternativas
Equipamientos Deportivos
Eco-Construcción
Eco-Tecnología
Ingeniería
Smart Districts
Centros de Investigación
Edificios Híbridos
Transporte Urbano
Movilidad Sostenible



TRES EJES DE INNOVACIÓN

Turismo, Calidad de Vida y Salud

Turismo Cultural
Turismo de Negocios
Turismo de Salud
Turismo Gastronómico
Turismo de Naturaleza
Turismo de Mundo Rural
Turismo de Tercera Edad
Chequeos Médicos
Antienviejecimiento
Medicina Curativa
Asistencia Sanitaria
Medicina Deportiva
Servicios de Transporte
Agencias de Viajes
Alimentación Sana
Restaurantes
Hoteles



TRES EJES DE INNOVACIÓN

BilbaoNext. Zero

Una Agencia para el impulso a Nodos de Innovación en BilbaoNext

Bilbao Zero Internacional

Una Agencia para ayudar a Empresas Vascas a proyectarse internacionalmente con al marca y la experiencia de transformación urbana de Bilbao.

Bilbao Zero Internacional

Alianzas Estratégicas



Singapore



Milán



Helsinki



Linz



Zurich



Barcelona

Eskerrik Asko